



Jura - France

CYRIL

17-08-2007

Eh oui, la date fatidique approche et tout est presque prêt. Il ne reste plus qu' à vendre la voiture, à dire au revoir à tout le monde et à enterrer la vie de garçon de Ludo (on a retardé le départ rien que pour ça!). Plus le temps passe et plus la pression monte mais bon, on essaie de rester zen! On partira donc le 27 pour Paris et le 28 pour Delhi via Londres. L' Inde fête cette année le soixantième anniversaire de son indépendance donc il y a beaucoup d' émissions à la tv sur l' Inde en ce moment. D' ailleurs certaines nous mettent un peu la pression. On a vu une émission sur la 5 à propos des occidentaux qui perdent complètement leurs repères en Inde et pètent les plombs. Ce phénomène est connu sous le nom de syndrome du voyageur et il y a même une cellule médicale spécialisée pour ce problème à l' ambassade de France. Mais bon, en ce qui nous concerne même si on ne peut pas être " préparé " à ça, on sait que l' on va cottoyer l' extrême pauvreté, les mendiants, les enfants mourrants, les excréments, l' odeur infernale, la saleté, etc, etc ... J' espère juste que Marlène ne va pas peter un plomb là-bas (je veux dire plus que d' habitude !!!) ou qui sait moi ou carrément les deux !!! En tout cas, même si on passe beaucoup de notre temps à préparer notre départ, tout ça reste très abstrait tant qu' on est pas parti. Les 12 prochains mois sont pour nous un grand saut dans l' inconnu avec pas mal de questions et de doutes mais surtout beaucoup d' envie et d' espoir. Dans 10 jours nous partons à la conquête du monde (à moins que ce ne soit le contraire) vers l' infini et au-delà !!!

Delhi - Inde

cyril

29-08-2007

il est 10h40 a delhi et nous sommes installes.
 l expedition a commencee des paris car l avion avait beaucoup de retard.
 resultat, on est arrive a 16h45 a londres pour une fin d embarquement a 16h50 et un depart pour delhi a 17h10 !!!
 on a couru comme des derates dans les couloirs de l aeroport et croyez-moi ils sont interminables!!!
 finalement l avion pour delhi etait lui aussi en retard et on a couru pour rien.
 ce matin a delhi marlene a eu son sac mais pas moi, j espere l avoir demain.
 depuis l aeroport on a pris un taxi prepaye soi-disant officiel.
 bien entendu un autre type est monte en route et a voulu nous rabattre chez des copains a lui.
 on a tenu bon et ils ont fini par nous lacher.
 sinon la circulation ici est un concept tres particulier et on se demande comment ils font pour pas se buter toutes les 5 mn.
 apres avoir demarcher plusieurs hotels on en a trouve un pas trop cher a 350roupies la nuit (1 euro=57 roupies)
 c est bien le bordel en inde mais pour l instant ca va.
 c est moins sale et moins puant que l on pensait (pour l instant)
 on essaiera de vous redonner des nouvelles regulierement.

Delhi - Inde

marlene

30-08-2007

bon malgre un petit cafard hier soir [eh oui deja]juste le temps de se faire a l inde et a cette chaleur, aujourd hui ca va beaucoup mieux. en tout cas merci pour tous vos messages ca fait trop du bien et continuez a nous ecrire!
 cyril a enfin retrouve son sac et nous avons deja pas mal visite dehli, en rickshaw[scooter avec 3 roues et une banquette derriere et un toit] et en cyclo pousse, trop impressionnant au milieu de cette intense circulation indienne ! les indiens me devisagent et y en a meme un qui m a pris en photo avec son telephone portable.
 Dans l ensemble ils sont tres gentils il faut juste se faire a leur facon de vivre... la terrasse le soir sur le toit de l hotel est tres reposante, les rues sentent mauvais et il y a des vaches partout...c est l inde quoi!
 oui severine tu detesterais et non alexis je n emmene pas de string pour faire le tour du monde !
 de toute facon il fait si chaud qu il n avait pas besoin de slip!
 nous restons encore un jour a dehli et apres demain nous prenons le train pour agra et son taj mahal.
 nous allons essayer de mettre des photos mais le materiel n est pas de premiere jeunesse.
 merci encore pour tous vos messages on a pas le temps de repondre individuellement mais on peut tous les lire et ca nous fait super plaisir, alors continuez!

a bientot pour de nouvelles aventures!

Delhi - Inde

cyril

31-08-2007

bonjour a tous
 aujourd hui nous sommes alles prendre nos billets de train pour agra (ville du taj mahal).nous avons une fois de plus eviter les



nombreux pieges des rabatteurs de la gare et nous sommes alles au bureau de vente special etranger. quel bonheur! c etait climatise a 20 degres et on serait bien restes toute la journee.

finalement on est parti en rickshaw au musee-memorial indira gandhi qui se trouve dans sa propre maison. la aussi c etait climatise et on y reste 2 heures.

c est vraiment interessant car la famille d indira gandhi (fille de nehru) represente vraiment une grande partie de l histoire de l inde depuis l independance.

ensuite nous sommes alles dans un parc, le lodi garden, un veritable oasis de verdure au milieu de la bruyante delhi.

on a encore du mal a se faire a la chaleur, aux odeurs et a la pollution(y compris sonore)

avec le temps on s habitue pas a l odeur, c est meme de pire en pire surtout quand on est en train de manger sur le toit de l hotel.

la chaleur dans la chambre est aussi tres difficile a supporter et on va essayer de se payer une chambre avec clim et douche normale de temps en temps.

on part demain matin a 10h pour 3h30 de train (classe 2ac c.a.d. avec clim)

on essaie de redonner des nouvelles bientot.

Agra - Inde

marlene

01-09-2007

Aujourd'hui, nous avons teste la SNCF indienne. Notons tout d'abord que passer 3 heures dans un wagon climatise nous a fait un bien fou. Surtout que nous etions arrives assez tot ce matin a la gare de delhi pour etre surs de ne pas manquer le train.

L'attente fut assez dure sur le quai ou l'on cotoie vraiment les gens les plus misereux, qui vivent sur les quais, au milieu des detritus...les voies sont pleines d'immondices et regorgent de rats...et les odeurs m'ont litteralement retourne l'estomac surtout apres le petit dej...donc quelle bouffee d'oxygene dans le train.

L'avantage avec le train, c'est qu'on voit le paysage defiler tranquillement sous nos yeux et on peut observer tranquillement des scenes de vies indiennes. j'avoue que je suis reellement choquee par cette misere (c'est pour ca que j'insiste, il faut le voir pour le croire)

bref apres etre arrives en gare d'agra nous avons du faire la queue une heure sous une chaleur torride pour acheter le prochain billet de train (plein d'indiens s'immiscent dans la queue des etrangers)

la suite est beaucoup plus agreable; arrivee dans un hotel que nous avons repere sur le lonely, avec choix d'une chambre climatisee cette fois-ci, bon c'est toujours pas le grand luxe mais on a un budget a respecter! la chambre est quand meme mille fois mieux qu'a delhi...

puis nous sommes montes sur la terrasse tout en haut de l'hotel (nous n'avons pas mange depuis le matin et il etait 4h de l'apres midi) et la, oh surprise, la terrasse offre une vue imprenable sur le celebre taj mahal, vraiment majestueux.

il semble que notre sejour a agra s'annonce beaucoup plus agreable qu'a delhi, enfin on espere!

on repartira mardi pour gwalior un peu plus a l'est.

PS: un peu de patience pour les photos du taj, ca ne marche pas ce soir.

Agra - Inde

cyril

03-09-2007

ca y est, nous avons vu de pres le fameux taj mahal.

nous y sommes alles hier matin et meme si on l'avait deja vu depuis notre hotel, de tout pres c'est vraiment autre chose. C'est vraiment magnifique et on y a passe 3 heures et pris plein de photos (on les mettra plus tard, elles n'arrivent pas a charger ici, desole).

Il faisait une chaleur accablante mais ca valait vraiment le coup. Meme si on l'a vu a la tele plein de fois, en vrai c'est reellement epoustouffant de beaute.

L'apres-midi nous sommes alles au bazar d'agra, vraiment l'inde profonde, on etait les seuls touristes!!! on voulait racheter d'autres fringues mieux adaptees a la chaleur mais il ne vendaient que chemises, jeans et saris.

Aujourd'hui on est parti a 40km d'agra a fatehpur sikri en bus (1h30 pour 40km c'etait rock and roll a tous les sens du terme). C'est une superbe cite de gres rouge du 16eme siecle erigee par un empereur moghol machin chose (Akbar le grand pour les historiens).

On a vraiment trouve ca magnifique meme si une fois de plus dans la ville le harcelement est permanent. D'autre part en plein milieu de la visite de la cite, je repere une petite piece sombre deserte et je vais voir: resultat, immediatement une grosse guepe jaune fluo me saute dessus pour defendre sa troupe et me pique a l'index. Ca m'a fait un mal de chien et pas mal enfler mais ca a vite degonfle, ca m'apprendra a etre aussi curieux!!!

On est ensuite alle manger dans un resto tres sympa ou on a descendu un litre d'eau fraiche en un temps record (temperature a l'ombre 40 au moins)

On a refait notre heure et demie de bus cahotique avant de revenir a Agra.



A Fatehpur sikri on s est encore fait prendre en photo par un indien avec son portable.
 Le moral ce soir est bon, on respire mieux dans notre chambre avec clim et demain matin on part pour la ville de gwalior a 1h15 de train au sud-est.
 Desole encore de ne pas mettre les photos du taj mais on le fera contre un virement de 50 roupies par photo sur notre compte (non je deconne c est l esprit d entreprise indien qui deteint sur moi)
 On essaie de mettre les photos au plus vite et de redonner des nouvelles regulierement.
 A bientot pour d autres aventures.
 PS: a l attention du Docteur P. tu aurais du venir avec nous, il y a plein de gonzesses toutes seules ici et bien roulees en plus !!!

Gwalior - Inde

marlene

04-09-2007

ce matin nous avons pris le train pour gwalior, etape que cyril regrette presque d avoir programmees parce qu en fait il n y a pas grand chose a voir ici, sauf une citadelle,mais , nous l avouons, nous avons eu un peu la fleme de bouger aujourd hui.La chaleur etait encore plus suffocante je crois ce qui ne nous a pas encourages.
 par contre j ai vu dans vos messages que vous etiez curieux de savoir ce que l on mangeait. Jusqu a present on ne s est pas trop laches sur les menus locaux car pour eux pas trop epice veut dire tres epice pour nous.on ne mange ni viande ni poisson car c est plutot deconseille et dans les hotels il y a quand meme des menus adaptes pour nous (chinois,italien...)
 A midi on est alle dans un resto d un standing un peu superieur et la on a tente de prendre un plat typique indien qui etait tres bon mais tres epice (cumin+++)(et le serveur m avait affirme ,tu parles!)Le dessert ,le gulab jamun, etait delieeux (boules de pate frites imbibees d eau de rose, servi chaud).
 voila pour la cuisine, sinon le matin on prend souvent la meme chose a savoir chocolate pancake pour moi et honey toasts pour cyril. Lui ne boit que de l eau (en bouteille bien sur) et moi parfois du the mais sans lait car eux ils adorent ca, surement influence anglaise.
 Sinon desoles de ne pas tout expliquer au sujet des photos(surtout pour marie odile qui semble decue!), ce serait 1000 fois trop long et le chargement des photos prend beaucoup de temps et on ne peut pas ecrire pendant ce temps> Vous pourrez nous inviter des notre retour vu que nous serons sdf et avec plein de choses a raconter!
 Sinon d un point de vue pratique le lonely planete est un guide indispensable, sans lui nous serions perdus.il me semble qu on s habitue beaucoup mieux a notre environnement.aujourd hui toutefois nous sommes dans une ville qui semble tres peu touristique et ils nous regardent tous comme des extra terrestres, et c est peu dire! mais c est plutot drôle...
 les indiens sont plutot sympas, sauf les pot de colle qui ne nous lachent pas pour qu on monte dans leur rickshaw.dans le train ce matin nous avons longuement discute avec un monsieur tres sympa et ca fait du bien de se faire aborder sans arriere pensee.ce genre de rencontre fait du bien!
 sinon merci encore pour tous vos messages, on ne peut pas vous repondre mais on les lit tous avec plaisir.a bientot, les prochains jours on ne pourra peut etre pas aller sur internet car orchha est une petite ville.

Khajuraho - Inde

cyril

07-09-2007

nous avons pris le train pour jhansi mercredi matin.De jhansi nous avons pris un rickshaw pendant 18 km pour atteindre la petite ville d orchha (8700hab.)
 Orchha est une ville tres sympa et on se sent vraiment a la campagne. Il y a beaucoup de palais et de temples du 16eme siecle et c est vraiment magnifique. Nous avons negocie un hotel avec clim, avec terrasse privative et vue sur les palais(700rs la nuit) et c etait vraiment sympa.
 Le seul hic c est qu hier soir on a ete envahi sur la terrasse d enormes criquets et marlene a hurle quand on est sorti!!!
 on a visite les palais hier, c est magnifique mais on avait tres chaud(pour changer!!)
 on a de tres belles photos et on essaiera d en mettre si la connexion marche bien.
 on a teste plusieurs restos et si un etait vraiment bien les autres etaient un peu cra-cra.
 Aujourd hui c etait surtout une journee de transports, on a fait les 18kms de rickshaw jusqu a jhansi puis on a eu un peu de mal a trouver le bus pour khajuraho.Depart a 11h15 pour plusieurs heures de bus tres inconfortable.Marlene avait les genoux dans les dossiers en fer alors vous m imaginez avec mes 1m87!!!
 Ca sautait dans tous les sens et le bus etait bonde.
 50km avant d arriver le bus c est arreter car on etait plus que 5 dans le bus.On a fini a 21 dans un 4*4! Marlene a failli etre malade.Finalement on est arrive tres fatigues ce soir a 16h.
 Sinon une bonne nouvelle, enfin j ai trouve de la biere fraiche!!! Le seul probleme c est que Marlene n en boit pas et que les bouteilles font 650ml!!!(130rs)
 Ca fait quand meme du bien apres une journee de transports.
 A part ca tout va bien , on se fait toujours accoster tout le temps et Marlene est en train de se faire baratiner pendant que j ecris.On se fait pas trop avoir pour l instant.
 Demain nous allons voir les fameuses sculptures erotiques et dimanche nous partons pour varanasi.



Dans une semaine nous serons au Nepal.
Bonnes vendanges a tous.

Khajuraho - Inde

marlene et cyril

08-09-2007

salut tout le monde!

aujourd'hui nous avons visité les magnifiques temples de Khajuraho, bon ça valait le coup de se taper les 5h de bus, c'est vrai que ces sculptures sont vraiment impressionnantes de finesse! elles ont été sculptées il y a tout juste 1000 ans et vous pouvez les voir dans la rubrique photo.

sinon nous avons encore beaucoup souffert de la chaleur aujourd'hui, je sais on se répète mais c'est tellement vrai! un bon orage est venu rafraîchir l'atmosphère mais j'ai bien peur que cela ne fasse sortir les criquets en abondance, brrrr! je les déteste!

demain nous devons choper un train à quatre heures de bus d'ici pour aller à Varanasi (10h de train dans la nuit de dimanche à lundi) mais on hésite encore, à savoir entre le bus (4h de souffrance pour 25 rps et ensuite 4h d'attente à la gare!) et le taxi (plus confortable, pas d'attente à la gare mais 1000 rps).

on se tate car on appréhende un peu d'attendre 4h dans la gare d'un village pas touristique du tout, donc suite au prochain épisode.

Cyril: à part ça nos journées combinent 3-4h de visite max par jour (il fait trop chaud pour faire plus), les repas, le cybercafé et un peu de tv.

la tv indienne c'est pas le top, ils connaissent pas le rugby et c'est soit Bollywood soit cricket (le sport pas l'insecte)

j'ai essayé de comprendre un peu les règles du cricket mais ça me dépasse. en ce moment c'est les gros matchs

Inde-Angleterre et tout le monde est devant sa tv les soirs de match.

en tout cas le rugby français a l'air de mal aller on dirait!

Khajuraho - Inde

cyril

09-09-2007

nous partons ce soir prendre le train pour Varanasi. finalement on va prendre un taxi à 21h car on a vu sur un blog que le trajet en bus était épique: une centaine de personnes pour trente places assises!!! Marlene n'étant déjà pas une grande fan du bus, tant pis on va lâcher nos 1000 roupies. On arrivera à la gare de Mahoba une heure avant le train, impeccable!

Le seul hic c'est qu'on a dû rendre notre chambre pour midi et qu'on ne peut pas se réfugier ne serait-ce qu'une heure sous la clim. Heureusement le type qui nous emmène en taxi est de l'hôtel et ils nous gardent les gros sacs jusqu'à ce soir.

On est donc parti à midi visiter d'autres temples (même style mais pas de cochonneries cette fois-ci). C'était à 1.5km de marche et même sans les gros sacs on a eu très très chaud (ah oui au fait pour rajouter à la difficulté de la chaleur on va souvent en visite en plein soleil vers 13h).

Ensuite on est allé manger à 15h dans un resto avec clim. Marlene a préféré manger dehors sous les arbres et je me suis fait attaquer par une nuée de mouches. Pour le repas j'ai voulu changer des nouilles et du riz et on a pris chacun un "veg. sweet and sour" soit des légumes sauce aigre-douce. C'était plutôt une petite soupe de légumes, tout ce qu'il nous fallait!

Mais bon, on prend tout ça avec philosophie (surtout moi) et le moral reste bon, surtout quand on bouge tous les 2 jours.

On est allé ensuite visiter un minuscule musée dont le principal attrait était devinez quoi: sa clim. En sortant on s'est posé sous un arbre et une famille indienne venue visiter le musée a zappé la visite pour prendre des photos avec nous! (voir la nouvelle rubrique album photo par thèmes)

Voilà, là il est 18h et on va aller manger dans une grosse heure avant de partir.

Plus que trois jours avant le passage de la frontière népalaise.

PS: il semblerait que les footballeurs français soient meilleurs que les rugbymans (n'est-ce pas Alexis! vive les footballeurs!)

Varanasi - Inde

cyril

11-09-2007

ça y est nous avons quitté Khajuraho dimanche soir avec le fameux taxi.

Marlene en a presque regretté le bus car on était confortablement installé à deux dans un mini-van mais le type qui conduisait était suicidaire!

il roulait à fond dans la nuit, slalomant entre les piétons et les vaches. En plus la route n'était pas en super état et il se prenait les trous de plein fouet.

Au final on est arrivé à la gare à 22h30 dans une campagne perdue et on a attendu le train jusqu'à plus de minuit.

Dans le train couchette avec clim Marlene a bien dormi mais pas moi car tout le monde ronflait très fort.

On a mis 10h30 pour faire 392km (c'est pas le tgv) et on est arrivé hier matin à Varanasi.

Varanasi compte plus d'un million d'habitants et c'est une fourmilière.

Le quartier des ghats où on loge est un labyrinthe incroyable et on s'est perdu hier soir!

Heureusement un gamin nous a ramené à l'hôtel moyennant finances.



Notre chambre est petite et la clim ne marche jamais, mais bon on s en va demain midi pour gorakhpur et jeudi on prend un bus pour le nepal.

on a quand meme visite quelques ghats(marches descendant sur le gange)ce matin et demain matin a 5h30 on va voir le lever du soleil depuis une barque sur le fleuve.

on a deja de belles photos des ghats et surement plein demain mais ca charge pas bien aujourd'hui.

Varanasi alterne avec odeurs delicieuses et detestables, elle est a elle seule un bon resume de l inde, tantot on l aime tantot on la deteste!

Chitwan - Népal

cyril et marlene

15-09-2007

ca y est , on a quitte l inde et on est tres bien installe au nepal.

Mercredi matin on est alle sur le gange a 5h30 en barque.c etait tres beau avec le lever du soleil sur le fleuve et sur les ghats.c est impressionnant de voir tout ce qu'il se passe dans et autour de ce fleuve sacre malgre son extreme salete(50 egouts de la ville s y deverse en permanence). Les gens se baignent, se lavent a cote des detritus entasses. On a vu aussi des cremations, ils trempent le corps dans le gange avant de le bruler sur les ghats. Bref, toute une culture qui nous est tres lointaine.

Apres cette promenade matinale, on devait prendre le train pour Gorakhpur a 13h, il est arrive a 14h15 et on est arrive a destination a 19h50 au lieu de 19h10(un moindre mal).

On est alle dans un hotel miteux en face de la gare(chiottes turcs tres sales sans chasse d'eau) et on est parti a 8h le lendemain pour le nepal.

La journee fut extremement longue, le bus a demarre tres tard et on crevait de chaud, en plus il s arretait toutes les 5 minutes pour un oui ou pour un non et on a du changer au debut du parcours a cause d'un pont infranchissable. Quand nous sommes arrives a la frontiere on en avait tellement marre qu'on a envoye ballader assez mechamment tous les rabatteurs qui nous sautaient dessus, on n'en pouvait plus!

apres le passage de la frontiere on a eu la chance de trouver tout de suite un bus pour le chitwan national park. 4h environ plus un changement a la fin sous une pluie torrentielle et on a atterri au milieu de nulle part dans la nuit noire, le top! heureusement un type nous a propose de nous emmener avec sa jeep a l'hotel a 6km de la , routes defoncees a cause de la mousson...

on n'a pas pu aller dans l'hotel qu'on avait repere sur le lonely mais nous avons ete accueillis comme des rois par un type tres tres sympa qui nous a concocte une formule tout compris pour 4 nuits et 3 jours. ici c'est le reve compare a l'inde, nous sommes en pleine nature et le bruit des grenouilles la nuit remplace le bruit des klaxons indiens.

hier matin nous avons fait une premiere ballade autour du parc qui est immense (jungle et foret et tres hautes herbes blanches) et nous sommes tombes nez a nez avec un rhinoceros, premiere monte d'adrénaline! ensuite nous avons visite le centre d'elevage des elephants.

l'apres midi on a fait une ballade a dos d'elephant c'etait super car on a encore pu observer un rhino de tres pres sans qu'il ne bouge.

aujourd'hui nous avons fait une tres longue ballade a pied dans la jungle avec un guide bien sur, c'etait grandiose et nous avons ete hyper chanceux car nous avons pu voir des singes, puis un rhinoceros puis 2 tigres et un ours noir! apparemment c'est tres rare de voir tout ce petit monde en une seule journee et j'ai eu un peu peur(c'est marlene qui ecrit)! cotoyer les betes sauvages de si pres procure vraiment beaucoup d'emotion, heureusement les guides sont tres experimentes et les accidents sont rares.

voir les animaux a dos d'elephant est beaucoup plus paisible qu'a pied (en marchant on a autant de sueurs chaudes que de sueurs froides)

donc super journee et en plus on se pose pendant 3 jours et 4 nuits ca fait du bien!

les nepalais sont tres sympas et ne nous sautent pas dessus comme les indiens. attention je ne dis pas que nous n'avons pas aime l'inde mais c'est un pays tres complexe et tres fatiguant aussi!

nous avons assiste a deux petits concerts de musique classique indienne a varanasi, c'etait vraiment sympa, et hier soir au nepal nous avons vu un spectacle de danse typique.

sinon pour l'hygiene ca a l'air plus propre qu'en inde mais on se lave toujours les dents avec de l'eau minerale. la cuisine nepalaise est delicieuse , a base de riz et de lentilles on se regale!

nous n'avons pas ete malade jusqu'ici , on a fait tres attention car nous passons beaucoup de temps dans les transports et avoir la chaudiere dans un bus ou dans les chiottes turques du train, ca ne nous tente pas!

nous partons lundi pour kathmandou et on espere partir en trek en fin de semaine.

on a plein de belles photos de varanasi et des animaux de la jungle mais on ne peut pas les mettre d'ici, on espere a kathmandou.

Kathmandu - Népal

cyril marlene



17-09-2007

nous voila donc a katmandou apres une derniere journee a chitwan.
 samedi soir on a vu un spectacle de danse traditionnelle, c etait sympa.
 dimanche on a fait une derniere promenade en jungle le matin a dos d elephant.
 on a vu un dernier rhino(une mere avec son bebe qui se baignait) et des cerf, des biches,sangliers, singes...
 a 11h on est alle prendre un bain avec les elephants: inoubliable! l elephant nous arrosait avec sa trompe et nous faisait tomber de son dos, on etait comme des gamins.
 l apres-midi on s est repose et on a visite un musee sur la vie du peuple tharu (les locaux)
 ce matin on a pris un bus a 9h pour arriver a 15h30 a katmandou.
 les paysages etaient superbes mais la route plutot dangereuse surtout avec les innombrables camions doubles dans les virages en montee.
 katmandou au premier abord est tres polluee et embouteillee, on est alle dans le quartier ghetto-touristes de thamel et on trouve des croissants tous les 10m(meme des journaux francais avec cecilia en couverture!)
 on a trouve une chambre a 300rps nepalaises (3euros) mais on va essayer de changer demain car les sanitaires et la douche sont sur le pallier et pas tres engageants!!!
 a part ca tout va bien, on se met a la recherche d une agence de trek demain.
 PS: on a remis plein de photos sur varanasi(inde) et chitwan

Kathmandu - Népal

cyril

18-09-2007

nous avons passe une assez mauvaise nuit dans notre hotel pourri a 3 euros et ce matin, apres un petit dejeuner avec croissants(plutot une imitation) on est parti a la recherche d un meilleur hotel. nous avons trouve le khangsar guest house a 4.5 euros, bien plus propre et avec douche et wc dans la chambre, on est vraiment mieux installe.Le patron a voulu nous orienter vers une agence de trek partenaire de l hotel et ils nous ont expliquer le programme en 18 jours.
 Avant de se decider on est alle voir l agence" les portes de l aventure" qu on avait repere sur le web depuis longtemps. Elle est gere par un nepalais qui parle francais et a sejourne plusieurs fois en france dont une fois a Arlay!!!
 Il est bien sympa et pour un prix un peu inferieur il nous concocte le meme trajet en 20 jours, ca sera plus cool.On part donc avec un guide et un porteur samedi matin pour 3 semaines sans acces internet.
 cet apres-midi on a visite le vieux kathmandu, bien plus authentique avec plein de temples hindouistes ou bouddhistes (les fameux stuppas avec l oeil de buddha).
 les prochains jours, on va visiter plusieurs lieux de ce type aux alentours.

Kathmandu - Népal

marlene

19-09-2007

namaste a tous!

Nous profitons de notre sejour a katmandou pour visiter au maximum cette ville mythique.Ce matin nous sommes alles a Durbar square(place du palais, toutes les villes nepalaises ont un Durbar square), un des lieux les plus celebres de la ville avec de nombreux temples hindouistes.En fait les 2 religions hindouisme et bouddhisme ont l air tres imbriquees l une et l autre et pour tout dire on n y comprend pas grand chose a tous leurs dieux! En tout cas les Nepalais sont aussi pratiquants que les Indiens, ils sont nombreux a venir faire leurs offrandes dans les temples.Apres Durbar Square nous nous sommes diriges plus a l ouest pour aller a Swayambhunath (un grand temple bouddhiste perche au dessus d une colline qui surplombe Katmandou)

Nous y sommes alles a pied, ce qui nous a permis de visiter des coins non touristiques de la ville .Malgre les nombreux klaxons il est quand meme plus facile de se ballader a pied dans les villes nepalaises que dans les villes indiennes.
 Pour ceux qui ont suivi Pekin Express nous avons du gravir les innombrables marches qui menent au stupa, ca donne un avant gout pour le trek.Au dessus, nous avons une superbe vue sur la vallee de Katmandou, et on a pu voir une procession autour du stupa avec les fideles qui chantaient tout en faisant tourner les nombreux moulins a priere.

Ensuite nous sommes redescendus a thamel apres 4h30 de ballade.

Pour le trek,il dure donc 20 jours ce qui devrait nous permettre de nous adapter a l altitude(passage d un col a 5416 vers le dixieme jour).Pour avoir l itineraire detaille,vous pouvez cliquer sur ce lien:

<http://www.portesaventure.com/nepal/grandtour-annapurnas-port-02ANNA.php> (sinon simplement portesaventure.com,et c est le trek de 20jours autour des annapurnas).

a bientot pour d autres nouvelles, on peut aller sur internet jusqu a vendredi,a nous aussi ca va nous manquer de ne plus vous ecrire!

Kathmandu - Népal

marlene



21-09-2007

salut a tous, voici notre dernier message avant le trek.
nos 2 derniers jours a katmandou se passent bien. Hier nous sommes allés visiter Pashupinath (temples hindous) et ensuite nous sommes allés à Boddnath où se trouve l'un des plus grands stupas du monde et beaucoup de réfugiés tibétains.
hier soir on s'est lâché et s'est fait un resto à 15 euros pour 2.
ça fait du bien de temps en temps.
Aujourd'hui c'était journée courses pour le trek plus enregistrement à l'ambassade française avant le départ.
Cyril a croisé par hasard l'un de ses clients de clubs dans la rue de Katmandou! comme quoi le monde est petit!
on a hâte de partir, Katmandou est sympa mais s'y ballader est un peu stressant au milieu de tous ces klaxons et de ces gaz d'échappement!
voilà pour les news, c'est un peu court mais nous n'avons plus le temps.
à dans trois semaines et bonne continuation à tous!

annapurnas - Népal

cyril

11-10-2007

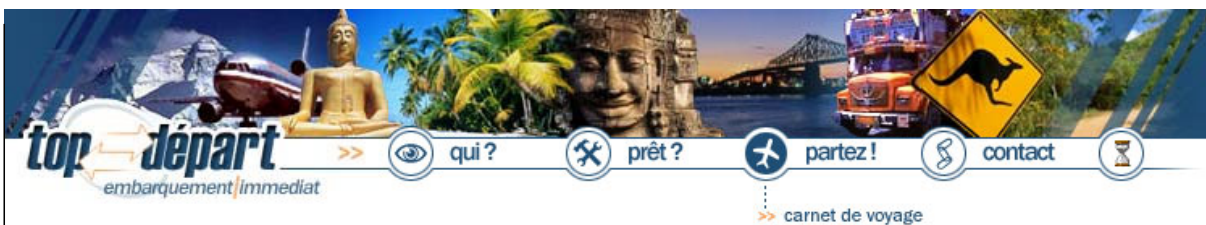
Bon, de retour de 3 semaines de trek je vais essayer de résumer tout ça.
JOUR1: on s'est levé très tôt à l'hôtel à Katmandou pour prendre un bus pour Besisahar, dans la région de Pokhara. Départ du bus à 6h30, le temps de sortir des embouteillages de la ville il était déjà 8h!!!
On avait 200km à faire et à 12h30 on a vu une borne Besisahar 25 km. On se dit qu'enfin on arrive et en fait la route qui restait était très cahotique (route de montagne) et le bus s'arrêtait tout le temps pour prendre des passagers. Résultat, à 14h30 et à 2 km de Besisahar on descend du bus et on termine à pied. À Besisahar (850m) le guide et le porteur (1m60, 50kg) se fument une clope et on part pour une première mini étape de 2 heures de plat jusqu'à Khudi (790m). 1er lodge et première douche glacée, les sanitaires sont très sommaires, genre un tuyau pour la douche et un chiotte turc avec un seau d'eau qui s'écoule au fond du jardin. La chambre est très sommaire mais on dort bien, il fait très beau.
JOUR2: il fait toujours très beau et sur les conseils du guide on déjeune d'un porridge et d'un pain tibétain (excellent je vous le conseille). C'est très nourrissant et on prendra ça pendant tout le trek.
On part direction SYANGE (1080m) sous un soleil de plomb mais l'étape n'est pas très difficile. Une bonne montée quand même jusqu'à Bahudada (1310m) où on s'arrête pour manger un dal bhat (plat national servi à volonté, littéralement soupe de lentilles-riz servi avec des patates). Une descente de 2 heures et on arrive au bord de la rivière à Syange où on passe la nuit. Le lodge est toujours aussi sommaire. On a déjà eu quelques vues sur les pentes du Manaslu (de 8000m)
JOUR3: début de la galère, on se lève et il pleuvine un peu, tout est gris. On part à 7h30 et le temps se maintient à peu près pendant 2 heures, ensuite il pleut franchement pour le reste de la journée. On met les ponchos et on va jusqu'à Tal (1700m) un petit village au bord de la rivière régulièrement endommagé par la mousson. Malgré la pluie et la brume les paysages sont grandioses avec des falaises vertigineuses et une ambiance très spéciale du genre "seigneur des anneaux". Malgré la pluie, le guide et le porteur s'arrêtent souvent et vont très doucement, on les attend 15mn à Tal (là aussi début d'une longue histoire)
JOUR4: étape prévue jusqu'à Bagarchap (2160m). On part le matin sous une pluie minime et de toute façon le guide nous dit que ça ne dure jamais plus de 2-3 jours. 2 heures plus tard, il pleut à plein temps et on s'arrête manger à Dharapani (1920m). Finalement, la pluie devient très violente et on reste dormir là-bas dans un lodge toujours aussi sommaire. Toujours des nuages bas et pas de vue.
JOUR5: toujours la pluie et le ciel très bas, ça commence à faire! De toute façon il faut avancer et rattraper le retard. Direction Chame (2710m) sous la pluie. Rien à raconter à part pluie, nuages et boue. On ne se fait pas trop mouiller avec les ponchos mais on transpire comme des bêtes dedans (sketch waïka de Dany Boon c'est tellement vrai). On est donc trempé quand on s'arrête pour manger et en se refroidissant on va le payer cher plus tard. Notre guide commence à nous gonfler, on est obligé de l'attendre 30mn à Chame alors qu'on est trempé, il va moins vite que le porteur de 50kg avec 20kg sur le dos!!!
Au lodge on se réchauffe autour du poêle de la salle à manger qui est propice aux rencontres: un gros groupe de Polonais avec un Français qui travaille chez Heineken en Pologne. La douche elle, est plus glaciale que jamais.

annapurnas - Népal

cyril

11-10-2007

JOUR6: Réveil à 6h et à 7h mauvaise nouvelle. Toujours la pluie et le Français expat en Pologne a appelé la météo népalaise: pluie pour les 4 jours suivants et après ils ne savent pas!!! À 7h30 tout le monde est prêt à partir sous la pluie et notre guide nous dit qu'il a juste un petit coup de fil à passer. À 8h30 il revient enfin (!!!) et il n'a pas déjeuné!!! Excédés, on part sans lui. Toujours pas de vue (il paraît que l'Annapurna 2 est sublime depuis Chame) et on traverse plusieurs "landslide" (glissements de terrain) sans guide pour nous aider. La boue est au maximum et ça devient dangereux sur des pentes raides.



On s'en sort quand même et on fait la connaissance d'un vieux bab suisse allemand (Herbert) très sympa qui nous paye même le thé en route. On va jusqu'à Lower Pisang (3240m) (normalement on devait aller à Upper Pisang juste au-dessus pour les belles vues mais bon...) et là encore une fois on attend longtemps le guide. Très énervé et frigorifié JE choisis le lodge sur un seul critère: "hot shower" (douche chaude), la première depuis longtemps. Tout le monde veut faire sécher ses affaires autour du poêle mais il y a très peu de place. Je me fais beaucoup d'amis en sortant ma ficelle. On rencontre une chilienne et un couple de suédois qui eux aussi voyagent pendant plusieurs mois, c'est sympa. Pour la première fois, à bout de nerfs, on fait une entorse au régime 100% dal bhat et on se paye des pâtes, ça fait bien.

JOUR7: 5EME jour de pluie!!! On part pour Manang (3570m) avec 2 chemins possibles. Un plus dur mais avec de très belles vues sur les Annapurnas 2, 3 et 4 ou un plus facile dans la vallée. On ne voit rien donc on prend le plus facile. Notre guide toujours aussi lent a la bonne idée de nous indiquer l'hôtel prévu avant de partir. On fonce donc tout droit vers Manang sans aucun plaisir et 30mn avant d'arriver j'ai un très gros coup de pompe. Je met ça sur le compte d'une fringale et j'avance très doucement (il est 12h30).

Arrive au Yak Hotel, je mange un gros dal bhat mais ça ne va pas mieux. Ça y est j'ai la grosse creve et je suis allé trop vite, l'altitude me joue un vilain tour. On se repose l'après-midi et à 16h on va prendre l'air. Tout de suite ça va mieux et on monte même au-dessus du lac au Glacier View Point 300m plus, juste à côté du Gangapurna glacier, il ne pleut plus mais le ciel est très très couvert. Malgré cela, c'est très beau depuis ce belvédère. Le soir autour du poêle on fait connaissance avec Igor (sibérien) qu'on croisera régulièrement jusqu'à Pokhara, Inne et Sven flamands belges et pas roses, Peter sosie hollandais de Franck Dubosc et Andrees quinquagénaire surprenant, néerlandais parlant 5-6 langues parfaitement et venant régulièrement au Népal depuis 1981. Tous sont très sympas et l'ambiance est très bonne.

JOUR8: Il ne pleut plus, il neige!!! Notre super guide veut continuer à avancer alors que non seulement il est fortement conseillé de prendre une journée d'acclimatation à Manang (prévue au programme de l'agence) mais qu'en plus la neige serait dangereuse pour la suite. On s'oppose fortement et on obtient gain de cause (en plus j'ai une énorme creve, je me dope aux antibiotiques + cortisone). On part à 13h avec Igor, Sven et un canadien d'un autre hôtel sous la direction d'Andrees pour le Gompa (monastère) du village voisin de Bragga. C'est très beau sous la neige mais le gompa est fermé et Andrees se met à hurler dans le village "gompa-chavi-didi" littéralement "gompa-cle-grande soeur" pour que la dame qui a la clef vienne nous ouvrir. Tout le monde appelle les femmes didi ici. Malheureusement la didi vient de partir et on revient bredouille et trempé comme jamais (on a pas mis les ponchos). Ça fait quand même du bien de sortir pour l'acclimatation et c'était très beau. On se réchauffe autour du poêle avec des séries de thé-rhum du meilleur goût. Des australiens arrivent et on discute bien, l'un d'entre eux est le sosie officiel de mon père!!! Ça fait drôle. Un bon signe: mon baromètre aujourd'hui a pas mal monté.

JOUR9: Dans la nuit c'est la déprime totale!!! Il pleut sur mon lit, il fait très froid et mon baromètre recommence à descendre! Je me pose la question de partir pour Pokhara au plus vite mais on est à plusieurs jours de marche. Et puis vers 6h je perçois une lumière inhabituelle ainsi qu'une agitation dehors. Je saute dans mon pantalon et je sors pour un vrai choc. Le ciel est bien dégagé et enfin ils sont en face de moi: Annapurna 2, 3 et 4 et Gangapurna. Je réveille Marlene pour qu'elle voit ça et comme le dit Andrees on était tous comme des gamins un matin de Noël! Notre guide veut en profiter pour avancer et nous, comme les autres touristes on veut rester une journée de plus pour faire une journée de marche en arrière et revenir le soir à Manang pour voir une partie de ce qu'on a raté. À force de persuasion et avec l'aide d'Andrees on obtient gain de cause et on part avec Igor et son guide Surya mais sans le nôtre! Très belle journée avec des vues magnifiques et en plus le Pisang Peak. On mange le midi à nagwal dans un boui-boui très cosy où on rencontre une 15aine de français d'un groupe terdav. Malgré les nuages qui reviennent très noirs vers 12h, après manger le ciel bleu est de retour! Dope par la cortisone et le beau temps, l'ambiance est au beau fixe le soir. Seul bémol, ma creve a bien reculé mais Marlene a pris le relais.

JOUR10: Dès le matin, c'est la grande forme (pour moi): le ciel est encore plus dégagé que la veille, il n'y a absolument aucun nuage. On part pour théoriquement 3h de marche (sur le topo) pour monter jusqu'à Letdar (4200m). On a cessé de se retourner en montant car les Annapurnas sont derrière nous et absolument splendides. Je prendrai quand même 121 photos dans la journée! La montée se passe assez bien jusqu'à ce que Marlene ait un gros coup de pompe avant de s'arrêter manger à Yak Kharka. Elle prend des biscuits "trekkers choice" et elle repart de plus belle... pour 10mn. À nouveau ça ne va pas, elle stresse avec l'altitude et je lui porte son sac pour qu'elle arrive jusqu'au repas. Elle se destresse avec le mp3 au milieu des yaks et en repartant ça va mieux. Nos premiers yaks: quel bel animal, puissant et élégant à la fois. Le reste de la montée se passe donc à peu près bien dans des paysages de rêve (je porte toujours le sac de Marlene). On s'arrête dans le dernier lodge de Letdar et il fait chaud même si on est à 4200m. La chambre est sympa pour une fois, on se lave au seau d'eau chaude et on fait un peu de lessive. Il n'y a que trois autres clients dans le lodge, ça fait du bien après Manang. L'ambiance est calme, détendue, sereine.

annapurnas - Népal

cyril

12-10-2007

JOUR11: Départ le matin de Letdar pour la dernière étape avant le col. Ce n'est pas très long mais avec l'altitude on marche



tres doucement pour rester en forme. On ne sait pas si on va jusqu'a Thorung Phedi(4450m) ou High Camp(4850m), cela dependra de notre acclimatation a l altitude.L ideal pour nous est d aller jusqu'a High Camp car le lendemain on passe le col a 5416m, tout ce qu'on grimpe aujourd'hui, on ne le grimpe pas le lendemain.On est donc parti vers 8h et tout doucement on se dirige vers Thorong Phedi.En chemin on traverse une zone signalee dangereuse de "landslide".Le sentier est etroit et il faut passer vite car il y a des chutes de pierre.Heureusement il fait encore tres beau et c'est sec.Malgré tout, Marlene passe tout doucement et nous rejoint a Phesi avec une bonne eraflure de chute de pierre a la cuisse!(sans gravite) On s'arrete a Phedi et on est en forme donc on decide d'aller jusqu'a High Camp. Il est encore tot(a peine 11h) mais on imite les nepalais et on mange une soupe de nouilles avant la tres raide ascension des 400 derniers metres dans la neige. Un aigle royal vient nous rendre visite pendant qu'on mange, vraiment impressionnant! On monte donc tres doucement plus haut que le Mont-Blanc et apres 1h on arrive au lodge.II fait un grand soleil et la salle a manger solarium est brulante.Dans l'apres-midi on monte sur un petit pic a 20mn du camp et la il y a beaucoup de monde, je manque de glisser dans le vide en les contournant!!! on dort assez mal dans notre lodge sommaire, on est a 4850m et il fait 7degres! (pour se lever la nuit aux chiottes il faut vraiment avoir envie)

JOUR12: Lever assez tot le matin pour partir a 6h pour l'ultime ascension.On part a 6h et tous les autres trekkers du camp sont partis dans la nuit et le froid une heure plus tot(completement inutile).

D'autres trekkers arrivent d'en bas quand on part et l'une d'entre eux se met a vomir! Marlene est completement brassée d'avoir vu ça et part dans d'assez mauvaises conditions.On monte lentement dans la neige(bien tassée, pas de danger) et petit a petit ça va beaucoup mieux.Pendant la dernière demi-heure c'est moi qui ai beaucoup de mal,mon coeur pese 2 tonnes et je m'arrete toutes les mn pour me retourner vers la vallee et happer un peu d'O2.Les derniers hectometres sont interminables, on croit toujours qu'on arrive, en vain. Les paysages eux sont sublimes et il n'y a pas de nuages pour nous gacher le plaisir.A 8h45, on arrive enfin, fatigues mais tres heureux, au sommet du trek.Le porteur et le guide nous attendent depuis une bonne demi-heure et se fument leur clope tranquille!!!


On prend pas mal de photos, un the et on redescend assez vite car il fait un peu froid et l'altitude se fait sentir. On entame alors une longue descente de 1600m de denivelee jusqu'a Muktinath(3700m),usante pour les jambes.On arrive vers 12h30, affames et presses de se reposer.Le lodge est sympa mais la douche est froide!

JOUR13: Jour de repos a Muktinath.Je ne suis pas en forme du tout, une rechute de la creve ou une decompression generale apres le passage du col? Toujours est-il que tout le monde me trouve amaigri et affaibli et me fait flipper(j'ai aussi rase ma barbe de 2 semaines).On va quand meme se promener jusqu'au temple hindouiste qui est tres sacre pour les nepalais et les indiens.Les gens viennent de tres loin soit a pied soit en helico pour se purifier avant de mourrir.Pendant tout le reste du trajet(7jours) on croisera des gens assez ages faisant la montee a pied jusqu'au temple! Onj visite donc un peu et on se fait coller la pastille rouge au milieu du front ainsi qu'un fil porte bonheur au poignet.

Le soir, arrive tout une troupe de jeunes nepalais au lodge qui viennent au temple et on mange avec la tele a fond dans une ambiance Bollywood.

JOUR14: On repart pour les dernieres etapes du trek. On va suivre le trek de Jomsom a l'envers.La premiere de ces etapes nous mene a Jomsom(2713m) par une descente abrupte jusqu'a midi dans un paysage qui a radicalement change apres le col: vegetation tres rare et montagnes seches, on est tout pres du tibet et de ses plateaux.On aperçoit le majestueux Daulaghiri(8167m) et le Nilghiri.Apres manger on se fait plus ou moins rackette par les maoistes et on part sur un terrain tres plat pour Jomsom.Le paysage est hallucinant:plateau immense et desertique entoure de gigantesques montagnes peelees.De plus, on doit avancer face a un vent tres violent.On arrive fatigue et asseche par ces conditions.On se remet avec un apple crumble et oh surprise une douche brulante.

JOUR15: Etape marathon! Plus de 25km de marche, assez plate et encore une fois face au vent violent.On doit aller jusqu'a Kalopani(2530m). On avance difficilement jusqu'a Tukuiche ou on s'arrete manger.La notre guide et le porteur s'envoient une bouteille entiere de Raksi, sorte de sake local bien corse.On repart, nous fatigues deja et notre guide bien gai.Il part devant et rapidement on le perd de vue.Apres 2 heures de marche, on ne le voit toujours pas et la apres un passage difficile de riviere on le voit derriere nous!On l'attend et je m'apprete a lui demander des explications mais la c'est pas la peine, il est 2 fois plus bourre!!!Ils se sont arretes boire du Raksi, ils n'en avaient pas eu assez!!! repart donc assez vite, devant nous mais en zig-zag.Apres deskm interminables on arrive enfin a Kalapani et ses lodges et la je vois le guide qui continue encore et encore.Je l'appelle et il me dit d'aller plus loin apres le village de Lete, qu'il y a un lodge avant un pont,lui il attend le porteur. On arrive epuise au pont et le lodge est digne d'une ecurie du 19eme siecle!Pas de douche meme froide, pas de touristes tu parles, les fenetres ne ferment pas bien, tout est hypercrade!Je m'engueule pas mal avec le guide(on est passe devant une 20aine de lodges corrects a Kalopani) mais de toute facon il est bourre et boira encore autant le soir.On se sent assez mal(surtout moi) mais etonnement le repas sera tres bon avec une onion soup et des french fries(frites) servies avec des petits morceaux d'un poulet sacrifie le jour meme.Je m'endors quand meme tres en colere contre notre guide et me demandant si je vais digerer le poulet.



annapurnas - Népal

cyril

13-10-2007

JOUR16: Encore tres en colere, nous partons le matin dans une ambiance glaciale en direction de Tatopani(1190m). Encore une etape marathon de plus de 20km mais cette fois c est plus sinueux et encaisse donc on n a pas a se battre contre le vent. On traverse de beaux villages et on passe par un dernier glissement de terrain assez dangereux avant d arriver a Tatopani. Et la, c est la surprise du chef ou du guide plutot, pour se rattraper de la veille et surtout pour qu on ne dise rien a l agence, il nous emmene dans un des meilleurs hotel-lodge du village et on a une chambre avec sdb complete integree, eau chaude et toilettes a l occidentale. On en profite a fond et apres la douche on rejoint notre guide aux sources d eau chaude du village(tato-pani=chaude-eau en nepali). Il y a des bains amenes et on se baigne dans une eau naturellement a 40degres. Ca fait vraiment du bien et le soir on se fait un bon repas, avec dessert et everest beer(la 1ere du trek apres 16jours!).

JOUR17: Encore une grosse journee! Normalement on doit aller jusqu a Ghorepani(2750m) soit plus de 1500m de denivelee! Notre guide nous previent que si c est trop dur(surtout pour lui) on s arrete avant. On part tot le matin et apres 30mn de marche sur le plat, il s arrete deja avec le porteur pour faire une pause! Tout juste chaud, on continue tout seul et on entame la longue ascencion. Pour la premiere fois, on goutte aux marches interminables bien connues au Nepal. On s arrete a 10h45 a Ghara(1780m) et commence alors la longue attente. 1h plus tard arrive le porteur et 20mn plus tard le guide.

Il est epuise et on se dit qu on ira pas jusqu a Ghorepani. Lui nous dit que si, pas de probleme. Apres manger, nouvelle surprise, le nous dit que l agence ne lui a pas envoye assez d argent et qu on devra payer les lodges et les repas(compris dans le contrat) jusqu a Pokhara ou ils me rembourseront. Ce sera le feuilleton de cette fin de trek car il finira par avouer le soir que c est de sa faute, qu il a trop bu(ah bon?) et qu il ne veut pas appeler l agence car il prendront l argent sur son salaire. Le bras de fer durera jusqu a la fin, on appellera lagence mais le patron sera parti(?). Finalement, on ne reverra pas notre argent et on ne donnera pas de pourboire. Voila pour cet episode malheureux, je pourrais en parler des heures mais mieux vaut eviter. On repart donc l apres-midi et alors que je suis a 200m d un village il se met a pleuvoir tres violemment. Je me met a courir dans la tres raide montee et jarrive a peu pres sec a l abri dans un boui-boui ou je retrouve Igor. Marlene arrive 5mn plus tard bien trempee elle. Heureusement ca dure une grosse demi-heure et ca s arrete. Je repart devant pour les 500 derniers metres de denivelee. Je tiens la grande forme et je monte ca tres vite pour arriver au lodge a ghorepani. Je suis sur que Marlene est loin derriere et a ma grande surprise elle arrive a peine 5mn plus tard. Ca doit etre les bienfaits de l altitude, on a la peche!

On a meme une douche chaude et le soir on fait la connaissance de Filip, encore un flammand, age de 34ans il a tout largue(y compris sa femme quine voulait pas le suivre) pour accomplir son vieux reve de voyage. Il est parti depuis une semaine seulement. Il est tres sympa et on passe toute la soiree avec lui, on rigole beaucoup et ca fait du bien pour detendre l atmosphere.

JOUR18: Lever tres tot(4h35) et depart a 5h pour le lever de soleil sur la colline voisine de Poon Hill. Il y a 300m de denivelee et on a rien dans le ventre. C est tres dur et on est les seuls touristes dont le guide est reste au lit! La recompense est magnifique avec un des plus beaux point de vue du Nepal. Pas un nuage et des couleurs changeantes magnifiques sur le Daulaghiri, le Nilghiri, l Annapurna et l annapurna sud et aussi sur le plus bas mais sublime Macchapuchare(6997m). Je prend encore une centaine de photos et on redescend pour le pti-dej. Le reste de la journee alternera avec une nouvelle montee sur la colline d en face et une longue descente jusqu a Ghandruk(1940m), le tout dans un paysage de jungle de montagne inedit(on a meme vu des singes). On choisit le lodge en attendant qui vous savez et on se regale d une douche chaude et moi d une 2eme biere durant le trek.

JOUR19: Etape plus courte que les precedentes, on doit se contenter de 4h de marche en descente au milieu de superbes rizieres. Ca sent la fin et plus on descend plus il fait chaud. On se retourne de temps en temps pour admirer encore les montagnes qu on laisse derriere nous. Apres d interminables marches descendantes(aie les genoux) on arrive tres tot a Birethanti(1025m) vers 13h45. On va pas mal s ennuyer l apres-midi, il n y a pas grand chose a faire dans un petit village de trek. Des 15-16h on creve la dalle et on attendra patiemment 19h pour manger notre dernier dal bhat.

JOUR20: Dernier jour et on a que 30mn de marche pour arriver a Nayapul ou on prend le bus. Le bus est pour une fois assez rapide(tout est relatif) et pas trop cahotique. On arrive vers 10h30 au kiwi guest house de Pokhara et le midi on se regale d une pizza"large" et d un gros dessert. L apres-midi on retrouve Filip au cybercafe et on mange avec lui et une de ses copines. Gros steak et everest beer au programme, il faut reprendre des forces(1er steak depuis fin aout). On dit au revoir au guide et au porteur car ils repartent le lendemain matin a Kathmandou. Le moins que l on puisse dire c est que les adieux ne sont pas dechirants!!!

PETITE CONCLUSION: Ce trek restera une aventure inoubliable pour nous. Les paysages etaient superbes, de tres beaux villages et enormement de tres belles rencontres. Les etapes ne sont pas tres difficiles en elle-meme mais certaines conditions ont augmente la difficulte(pluie, altitude, guide). Le trek est tres facile a suivre et un petit conseil: choisissez bien votre guide ou



alors contentez vous d un porteur!

Kolkata - Inde

marlene

17-10-2007

Bon, je reprends la plume. C est tres dur de voyager si loin et de savoir que certains de nos proches souffrent... mais ici ou ailleurs,ca ne change rien, malheureusement.

On a donc quitte le nepal lundi.Longue journee de bus, 7h pour rejoindre la frontiere et 4h pour aller a Gorakhpur, ville ou nous pourrons prendre le train jusqu a Calcutta.Des le passage de la frontiere on etait de nouveau plonges dans le capharnaum indien.Et le bus, qui attend des plombes avant de partir sous une chaleur torride, simplement parce qu il ne peut pas rouler sans etre rempli a ras bord!Nous sommes arrives a gorakhpur vers 19h ou nous avons deja fait escale avant d aller au nepal.On en gardait pas un bon souvenir, et ca ne s est pas ameliore.Hotel miteux avec salle de bain immonde et de la salete partout..

En plus on crevait de soif et le gentil serveur a eu la magique idee de me donner du sel avec mon soda (je croyais que c etait du sucre!),ca desaltere ,c est fou! Bref, apres une nuit correcte, direction la gare pour reserver le billet pour le jour meme pour Calcutta. Les gares indiennes sont le lieu ou toutes les couches de la population se cotoient et les differences sociales sont spectaculaires.On a trouve facilement le hall de reservation, ou 2 vaches erraient devant les guichets(!)incredible india, comme dit le sloggan!Le billet fut un peu dur a obtenir mais on y est arrive quand meme.Ensuite, le super hotel a refuse de nous servir le ptit dej, pretextant qu il etait trop tard(8h30!)Tres accueillant gorakhpur!On a finalement trouve un ptit boui boui en bas avec un indien tres accueillant qui fut enchante de nous recevoir!

A 12h40 nous avons le train pour Calcutta (24h pour un peu plus de 800 km!), c est un peu long mais les trains indiens sont confortables.NOUS sommes arrives aujourd hui vers 14h et je suis agreablement surprise par la ville qui est tres differnte de Dehli.Pa de rickshaw, seulement des taxis jaunes qui rappellent l angleterre et pas de puanteurs typiques.Grace au super sens de l orientation de Cyril on a pu aller a pied au quartier des hotels,apres avoir pris un ferry qui traverse le fleuve de la ville.

L architecture de la ville est vraiment un vestige de la domination anglaise et la ville est plutot moderne.Bien sur la pauvrete est toujours omnipresente mais on se sent moins oppresse qu a Dehli (enfin surtout moi car Cyril en a ras le bol de l inde et veut partir au plus vite!)Normalement notre vol pour Banghkok est prevu pour lundi mais on va voir demain si on peut le ravancer.On a trouve un hotel a peu pres correct et apres une bonne douche froide ca va deja mieux. Je pense que Calcutta va me laisser une meilleur souvenir de l Inde.

PS: on a rajoute pas mal de photos du trek dans la section annapurnas-2e partie avec notamment le lever de soleil a Poon Hill et le fameux dal bhat!

Kolkata - Inde

marlene

20-10-2007

voila 3 jours que nous n avons pas ecrit sur ce blog, il est temps de s y remettre.Il faut dire qu on est un peu ici en stand by. Depuis mercredi nous avons pu arpenter les principaux coins de la ville.Comme je l avais dit dans le dernier recit, Calcutta est beaucoup plus moderne que Dehli et aussi beaucoup plus pratique a visiter(on a tout fait a pied).Ce qui nous restera le plus de cette ville , c est la difference tres marquee entre les riches et les pauvres.Il y a un quartier pres de notre hotel (Park Street) ou l on trouve des boutiques tres chics, des restos tres guindes ou l on peut rencontrer des indiennes en jean (jamais vu jusque la!) et des familles tres aisees.A midi nous sommes alles manger dans ce quartier dans un tres bon resto ou de nombreux indiens de classe sociale elevee faisait la queue.On a pu deguster le fameux poulet tandori qui ne nous a pas decus. On se rend compte que l Inde est vraiment un pays en pleine expansion et derriere le cliche de Mere Theresa et de la pauvrete on rencontre enormement d indiens aises.La France a du souci a se faire! Mais ce qui est choquant , c est que ces 2 mondes se cotoient en permanence.

Hier nous avons visite l Indian Museum ,interessant mais qui aurait bien besoin d une renovation.Ce matin nous avons marche pendant plus de 3 heures dans les rues de la ville, decouvrant ainsi l architecture coloniale anglaise qui a laisse beaucoup de traces.(cf les photos dans la rubrique Kolkatta).Apres cela, on etait assez fatigues(surtout a cause de la pollution et des klaxons,il manque encore des feux rouges pour pouvoir traverser sans danger!)et le bon resto fut une jolie recompense.(encore quelque chose de choquant: il y avait au moins 30 indiens qui attendaient une table et ils nous ont fait passer devant tout le monde, on etait tres gene).

Je pense que notre prochain recit se fera en Thaïlande.Demain nous avons prevu de visiter la cathedrale St Paul et le Victoria memorial.

PS: on a rajoute des videos qu on n avait pas pu charger avant, sur chitwan et les annapurnas.

Bangkok - Thaïlande

cyril

23-10-2007

Ca y est, nous avons quitte l Inde cette fois defenitivement hier par le biais d un court vol jusqu a bangkok. Comme disait Nougaro, "des l aerogare j ai senti le choc". On a reellement atterri sur une autre planete.L aeroport est tout neuf(il etait signale en construction sur notre guide)et roissy a cote, c est rien du tout.Quelle difference avec l Inde! Les routes sont tres



bonnes, comparables aux nôtres, les bus sont très confortables et climatisés (un peu trop) et tout est incroyablement propre. Autant tout était compliqué en arrivant en Inde autant en arrivant ici, tout fut simple.

On a pris un bus (environ 1h) de l'aéroport jusqu'au centre-ville et ensuite le skytrain, sorte de métro aérien, jusqu'à notre hôtel. Malgré l'alphabet thaï, tout est très bien indiqué en anglais et on arrive sans problème à l'hôtel de notre choix vers 19h. Là encore, on apprécie le retour au confort avec un hôtel simple, la chambre est très petite, mais tout est on ne peut plus propre du sol au plafond. C'est peut-être un détail pour vous mais pour nous ça veut dire beaucoup après 2 mois dans les hôtels petits budgets en Inde et au Népal. Dormir dans des draps propres, avoir une salle de bain impeccable sans fourmis partout c'est le bonheur.

Le soir on est allé manger dans un petit resto voisin et là encore, quel bonheur! La serveuse très sympa nous a conseillés (elle m'a notamment empêché de prendre un plat détonnant) et c'était délicieux. La nourriture ici est aussi à base de riz et de nouilles mais quels changements dans le goût. On passe du très ordinaire (on ne mangeait pas trop local en Inde à cause de la turista possible) au très savoureux. Autre détail qui a son importance, ici on peut manger de la viande, l'hygiène est bonne. La cuisine est vraiment très fine et quel bonheur de retrouver de la viande.

Aujourd'hui on a pratiqué la même activité que la plupart des locaux au centre-ville: le shopping (même si on a presque rien acheté). Bangkok est une ville ahurissante, digne des films de science-fiction comme le 5ème élément. Il y a des gratte-ciel partout et les centres commerciaux sont incroyables. On n'a pas ça même à Paris. Chaque centre correspond à la part-dieu puissance 10 et il y en a à chaque coin de rue! Toutes les marques sont présentes et même Yves Rocher ou L'occitane en provenance.

Voilà, on a donc complètement changé de monde même si Bangkok doit être à part en Thaïlande.

On a réservé notre bus pour demain, direction Koh Chang une île pour enfin se baigner.

Au programme: doigts de pieds en éventail jusqu'à lundi!

Koh Chang - Thaïlande

marlene

25-10-2007

Nous voici arrivés sur l'île de Koh Chang, après plus de 5 heures de bus depuis Bangkok et 45 min de ferry. Les bus thaïlandais n'ont rien à voir avec les bus indiens, ils sont simples à réserver et partent à l'heure sans être bondés à craquer!

Puis vers le milieu de l'après-midi nous étions comme des enfants, heureux de revoir la mer... On a trouvé un charmant petit bungalow sur pilotis qui donne directement sur la mer. En arrivant Cyril était hyper impatient d'aller se baigner, donc on a vite enfilé les maillots pour plonger dans l'eau claire. Après 2 ou 3 minutes dans l'eau on s'est aperçu avec stupeur que nous étions entourés d'une multitude de méduses! Super comme première baignade! On est vite ressorti en essayant de slalomer entre les petites bêtes gluantes, burkk!

Le soir, nous avons mangé notre premier repas épicé à la thaïe, ça a beaucoup de goût, c'est le moins que l'on puisse dire. Riz avec des fruits de mer et une sauce à la noix de coco pour moi et une sauce aux pamplemousses pour Cyril qui s'est régalé. Beaucoup de mélanges sucre sale dans la cuisine thaïe, c'est délicieux.

Dans le resto on a rencontré un français expatrié depuis plus de 9 ans, il a passé 5 ans en Inde (dont il est tombé littéralement amoureux) et vit maintenant en Thaïlande où il est marié et vit de la pêche et du tourisme. Il gagnait très bien sa vie en France mais avait l'impression de passer tout son temps à bosser. Il a tout plaqué et aujourd'hui il est heureux comme un poisson dans l'eau. (bon c'est le cliché du bab de 50 ans qui se roule ses pétards, et qui a les cheveux longs, c'était rigolo). On a pu discuter avec lui de notre approche de l'Inde, et je crois que nous n'avons pas su faire abstraction de tous les désagréments de ce pays, peut-être parce que c'était le premier pays visité et qu'on était encore trop imprégné du stress occidental, je ne sais pas... Lui dit qu'il a appris plein de choses sur lui-même en Inde, mais bon il y est resté 5 ans, est tombé amoureux d'une indienne qu'il a voulu épouser, mais avec le système des castes c'est carrément impossible, il a même reçu des menaces de mort. Donc il a quitté le pays à contre-cœur. Je pense qu'il faut vraiment passer du temps dans un pays pour le comprendre, pour nous ce ne sera jamais le cas, il faut juste que l'on apprenne à être un peu plus zen.

Ici y a pas de problème pour être zen, les méduses sont parties aujourd'hui et on a passé pas mal de temps dans l'eau, c'est vraiment très agréable! L'eau est très chaude et la température de l'air est très supportable, pas étouffante du tout, avec toujours un peu d'air. Donc bon courage à vous qui rentrez dans l'hiver!

Koh Chang - Thaïlande

cyril

27-10-2007

Nous sommes toujours sur l'île de Koh Chang où nous ne faisons pas grand-chose. Il y a pas mal de possibilités de randonnées et d'excursions sur cette île qui est la deuxième par la taille de Thaïlande mais on profite de ces quelques jours pour un repos complet. Nos journées sont très simples et les seules questions à se poser sont: où va-t-on manger, sur quelle plage va-t-on, rien de bien passionnant pour vous mais pour nous ça nous destresse énormément. Lundi matin on repart pour Bangkok avant d'aller passer une dizaine de jours dans le Nord du pays où la campagne est parait-il très belle. A nouveau, on va faire pas mal de transports, de visites et de randonnées. En fait c'est assez agréable de changer d'environnement et d'activité régulièrement, on ne s'ennuie pas! On aura certainement plus de choses à raconter dans le nord où il y a beaucoup de possibilités de randonnée et où on peut rencontrer pas mal de tribus locales dans des villages traditionnels. Avant cela, on va profiter de notre dernier jour à la plage et visiter aussi un peu le vieux Bangkok.



Bangkok - Thaïlande

cyril

30-10-2007

Nous voilà donc de retour à Bangkok après quelques jours de plage. On a pris le bus lundi et après un long voyage, on est arrivé vers 16h au terminal des bus "ekamai" à l'est de Bangkok vers 16h. Là on a récupéré nos sacs et je suis parti directement vers la rue pour trouver un taxi. Marlene m'a rappelé assez vite car un flic de la police anti-drogue m'appelait depuis 2mn sans que je l'entende! Ils étaient 3 en fait et on commence à me fouiller, les différentes pochettes que j'avais sur moi avec les papiers et mes sacs à dos, le gros et le petit. Ça fait un peu peur car nos sacs étaient dans les soutes depuis 5 heures et même si on a rien, c'est jamais rassurant. Vu la grosseur de nos sacs et le bordel qu'ils renferment, je nous voyais déjà partis pour au moins une heure. Heureusement, ils ne se sont pas du tout occupés de Marlene et devant le bordel de mon sac, ils ont vite abandonné.

Après cet épisode pas très agréable on a donc pris un taxi pour le quartier de Banglamphu et Khao San Road, un ghetto à touristes assez loin du terminal des bus. On a passé 45mn dans les embouteillages de Bangkok mais heureusement les taxis sont climatisés et la course est vraiment bon marché. On s'est installé à la donna guest house, petite pension conseillée par le Lonely. C'est très bien, propre, calme et avec la climatisation.

Le quartier est très différent que lors de notre précédent passage à Bangkok. La rue de Khao San est vraiment réservée aux touristes, c'est un peu le quartier de Thamel à Kathmandou, en pire. Par contre, point de gratte-ciel et de centre commercial géant ici et il suffit de marcher un tout petit peu pour atteindre le cœur du Bangkok historique.

Aujourd'hui, après avoir fait un peu de shopping dans Khao San pour Marlene, on est allé visiter un Wat (temple), le Wat Suthat, très joli qui renferme pas mal de bouddhas. Les bouddhas ici sont différents des bouddhas népalais, je crois que c'est pas la même sorte de bouddhisme.

Demain on a prévu de visiter le grand palais et les 3 Wats les plus sacrés (et les plus beaux j'espère) de Bangkok à savoir le Wat Phra Kaew, le Wat Pho et le Wat Arun.

Tout se passe donc très bien ici, la ville comme toutes les énormes villes est polluée et embouteillée mais il est très facile de se repérer et de se déplacer, à pied, en taxi ou en transport en commun. On fait comme les habitants et on mange souvent dans la rue. La ville grouille de vie dans la rue, il y a des tas de petits stands de nouilles, de riz, de fruits, de grillades, etc... avec des petites tables parfois installées pas loin. La cuisine de ces petites échoppes est à la fois très bonne, propre et vraiment bon marché. Du coup, les gens mangent à toute heure et il est impossible de ne pas trouver son bonheur. Par contre, même si ça grouille de vie, le tout reste dans une ambiance particulièrement zen et agréable.

Voilà pour les nouvelles, quand le ventre va tout va!

On repart demain soir au train de nuit pour Phitsanulok (22h-4h30) d'où on prend un bus d'une petite heure pour Sukkhotai, première capitale de la Thaïlande. Il y a essentiellement un parc historique et pas mal de ruines à visiter.

Bangkok - Thaïlande

marlene

31-10-2007

Aujourd'hui nous avons passé la journée à visiter les sites célèbres de la ville. Le temps était idéal pour cela, menaçant mais pas trop chaud, pour les temples on préfère, on a eu trop chaud en Inde.

Nous avons quitté notre guest house ce matin mais heureusement on a pu y laisser nos sacs de 15 kg chacun pour la journée, c'est un peu encombrant pour les visites.

Nous avons marché jusqu'au site du grand palais. Ce qu'il y a de bien à Bangkok, c'est qu'on ne s'ennuie jamais en marchant dans les rues, il y a tant de vie avec tous ces marchés, ces échoppes ambulantes...

Ils vendent tout et n'importe quoi, par terre sur les trottoirs vous pouvez trouver un fax, des tonnes d'amulettes, des lunettes, du poisson sec, des colliers avec des photos du roi en pendentif (ils sont à fond avec le roi, on le voit partout), de sachets de graines pour nourrir les pigeons, etc...

Les bâtiments à l'intérieur de l'enceinte du grand palais sont impressionnants, il y a beaucoup de dorures et de bouddhas.

Nous avons enchaîné la visite du Wat Phra Kaew (renfermant le bouddha d'émeraude, le plus vénéré de Bangkok) et du grand palais (ancienne résidence des rois). Après avoir mangé sur un des nombreux marchés de la ville, on a continué avec le Wat Pho et son fameux bouddha couché de 15m de hauteur et 46m de long!

Pour finir, nous avons traversé le fleuve pour nous rendre au Wat Arun, où de très hauts temples surplombent la ville (les escaliers sont très vertigineux, je me suis fait un peu peur!)

Nous avons donc passé la journée à voir des bouddhas sous toutes les coutures, à marcher pas mal et ce soir, pour se reposer, on a 6h de train (arrivée à Phitsanulok à 4h20!)

Bon, pas énormément d'action aujourd'hui, désolés on ne s'est pas fait fouiller, une fois ça suffit même si c'est moins éprouvant!

Dans les jours à venir, pas mal de visites du même type nous attendent avant on espère de se dégourdir les jambes en randonnée un peu. (même si les temples sont superbes...)

Chiang Mai - Thaïlande

cyril



01-11-2007

Ce soir nous sommes a Chiang Mai, plus grosse ville du nord de la thailande et non a Sukhotai comme prevu. Hier soir nous sommes alles a la gare de Bangkok pour prendre notre train a 22h pour Phitsanulok avant de faire une heure de bus pour Sukhotai. Malheureusement, contrairement a ce que certains pourraient penser, la greve des trains n est pas une specialite francaise (pas exclusivement en tout cas).On s est donc retrouve plante a la gare a 21h, sans hotel ni billet de bus pour ou que ce soit.

Des agents de compagnies de bus privees nous ont saute dessus en nous proposant des trajets pour Sukhotai ou Chiang mai a des tarifs exorbitants. Finalement on a repris un taxi pour passer la nuit a Bangkok, toujours dans le meme quartier. Notre hotel etait malheureusement complet et on a atterri dans une pension tres bas de gamme pour passer la nuit.

Ce matin, reveil en fanfare a 5h30, apres une nuit courte et difficile, et depart en taxi pour le terminal de bus en esperant trouver des places pour Chiang Mai.On a abandonne la visite de Sukhotai, trop complique et trop long en bus depuis Bangkok, et on est parti a 7h45 pour l etape suivante, celle de Chiang Mai, en trouvant un bus public(pas en greve lui) confortable et climatise a des tarifs tres corrects.

Le trajet a malgre tout ete tres long, avec une arrivee ce soir a 18h 30 soit plus de 10h de bus!!!

On a trouve assez facilement une chambre correcte et calme et ce soir on s est refait une sante dans un bon resto italien.

Biere 650ml pour moi, whisky-coca pour Marlene, sphagettis carbonara et dessert italien, on ne se laisse pas abattre!(en fait, on mange surtout thai mais apres 10h de bus, une petite exception europeenne ne fait pas de mal)

On va surement rester jusqu a lundi matin ici d ou les possibilites de visites et de randonnees sont nombreuses. C est notamment dans cette province que se trouve le point culminant du pays.

Chiang Mai - Thaïlande

marlene

04-11-2007

Nous venons de passer 3 jours a chiang mai, ou il ne fait pas tres beau, mais la ville est plutot agreable a vivre.Vendredi nous sommes montes sur la colline qui surplombe la ville, au doi suthep,ou l on a encore pu admirer quelques bouddhas et quelques belles statues d elephants.Ensuite nous avons visite les jardins de la residence d hiver de la famille royale,ou l on a pu admirer de magnifiques orchidees, daturas, roses et autres fleurs dont je ne connais pas le nom.Pour finir nous avons fait une halte dans un petit village hmong (tribu montagnarde),ou l on peut trouver pas mal d artisanat local.Samedi, il pleuvait beaucoup mais nous avons quand meme arpenté les rues de la ville et notamment ses grands et nombreux marches(ou ils vendent de tout, beaucoup de poissons seches-bonjour les odeurs-, alimentation, fruits, insectes grilles(miam miam!), nombreux vetements-un peu kitchs quand ils ne sont pas destines aux touristes) .

La ville est bien adaptee pour les touristes sans etre un ghetto pour autant, et on trouve facilement des lieux pour se restaurer. Aujourd hui nous sommes partis en excursion (proposee par notre guest house), nous etions avec 4 canadiens,2 americaines et 2 hollandaises.Nous avons visite 2 villages de tribus locales ,mais nous n avons pas trop apprecie ce genre de visites, on a un peu l impression d aller au zoo,rentrer dans un village pour observer et photographier leurs habitants nous genait un peu, c etait bizarre.

Sinon nous avons retrouve nos copains les elephants (on a mis pas mal de photos car on a remarque que les enfants aimaient beaucoup ces grosses bebetes!), c etait sympa avec une ballade un peu plus rock and roll qu au nepal, le chemin etant plutot accidente et boueux dans la jungle.Les elephants thailandais sont un peu plus joueurs que les nepalais , et reclamaient sans arret a manger avec leur trompe et leur mauvaise haleine!

Pour finir,nous avons descendu la riviere sur un raft en bambou,plutot tranquille mais humide.

Demain matin nous prenons normalement un bus pour Pai, une petite ville de 3000 habitants au nord ouest de chiang mai (proche de la Birmanie. D apres ce que dit notre guide, le lieu a l air tres joli et tres calme, car en pleine nature. Nous y resterons certainement jusqu a samedi, les possibilites de randonnees etant nombreuses.

Pai - Thaïlande

cyril

06-11-2007

Nous avons quitte Chiang Mai lundi matin pour la petite ville de Pai. Nous avons pris un bus assez petit et inconfortable (mes jambes etaient dans le couloir car elles ne tenaient pas entre 2 sieges) pour 4 heures de route sur une route tres montagneuse et sinueuse (ca nous a un peu rappele les bus indiens et nepalais). Il y avait pas mal d autres routards mais aussi quelques femmes karen (tribu locale).Elles ont les levres peinturlurees en rouge vif et les dents teintes en noir a force de macher une espece de racine. Dans leur culture, ils trouvent ca tres beau et en plus la teinte noire leur protege les dents contre les infections. Finalement, on rencontre plus facilement des locaux dans le bus que lors des excursions guidees, c est a la fois plus authentique, plus interessant et moins genant.

Nous sommes arrives a Pai vers 14h30, soit 4h pour 134km, et on a mis un peu de temps avant de se decider pour l hotel(nos 2 premiers choix sur le guide etant introuvables). On a quand meme fini par denicher une guest house en bord de riviere avec des bungalows spacieux et tres bien equipes (on a meme un hamac de compet-le pied!).

La ville ou plutot le gros village est tres sympa, nichee dans une vallee ou au milieu coule une riviere et entouree de



montagnes verdoyantes (je crois que je suis pret pour ecrire les brochures des agences de voyage). Il y a quand meme pas mal de touristes mais c est tres cool, ca reste a l echelle de la ville et ce n est pas "surexploite". Des notre installation, on a pu se rendre compte que l on avait plein de nouveaux ennemis ici: les moustiques. Ils sont tres nombreux, tres gros et leurs piqures grattent enormement. Heureusement le bungalow est equipe d une moustiquaire mais on doit en permanence se tartiner d anti-moustiques sans quoi la sanction est immediate.

Hier soir on s est arrete a un resto sympa ou un groupe local jouait du Ben Harper. Ils ont joue pas mal de morceaux differents dans le style rock-reggae et on a vraiment bien apprecie. Pour finir la soiree, on est alle dans un cafe ou il y avait un autre groupe, plus guitare electrique, super ambiance, allonges sur des matelas a siroter biere et cocktail. Bref, tres bonne soiree, on est sorti un peu pour une fois et ca fait du bien!

Nous allons rester ici jusqu a samedi matin, alternant les randonnees a pied et a velo. Aujourd hui, on a marche jusqu a un wat en haut d une colline, tout pres de la ville. La vue etait belle et le temple aussi avec notamment un bouddha couche. On a cru se faire attaquer par les multiples chiens qui jalonnaient la route mais ils se sont contentes de nous japper, c etait un peu penible quand meme. Cet apres-midi on est reste tranquille, Marlene se remettant de sa soiree lors d une longue sieste et moi profitant du hamac avec un bouquin.

On a reserve une heure de massage thailandais pour Marlene demain a 17h, moi je vais attendre de voir ce que ca donne, j ai peur que ce soit un peu trop violent pour mes cervicales fragiles.

Ce soir, on a fait quelques emplettes a la sortie de la ville dans une espece de quincaillerie-friperie-alimentation dans un quartier sans touriste. Marlene a enfin trouve un short qui lui (et qui me) convient et on s est rachete un sac a dos (celui de Marlene ayant ete ecrase dans le minibus lors de notre excursion-pas de casse a part le sac).

Apparemment on peut marchander pas mal en Thaïlande mais les Thai sont si gentils et serviabes que l on a meme pas envie (commerçants français, prenez-en de la graine!)(ah oui c est vrai, j en fais aussi partie!).

On va peut-etre essayer de trouver a nouveau un resto avec concert ce soir, c est vrai que c est toute suite plus sympa. En tout cas ici, c est zero stress!(si on enleve les moustiques)

Pai - Thaïlande

Marlene

07-11-2007

Aujourd hui le soleil est revenu sur Pai et nous avons decide de faire une petite randonnee de 7 km dans la jungle, jusqu a des chutes d eau.

Nous voila donc partis de bon matin (11h!, je suis fatigee en ce moment!), il faisait chaud mais on avait mis pantalons et chaussures de rando a cause des serpents qui parait il sont nombreux ici et des moustiques. Apres avoir depasse les rizieres de Pai, nous sommes entres dans la jungle.

On etait tout seul et je n etais pas tres rassuree d entendre des bruits etranges de derriere les arbres. Bon, les seules grosses bebetes que l on croisera sont des enormes vaches et des enormes papillons (remarquables, ils sont si rares en France aujourd hui). Pour progresser sur le chemin on s est vite rendu compte qu il fallait traverser sans arret la riviere (many rivers to cross), donc enlever chaussures plus chaussettes a chaque fois, ca m a vite soulee. Au bout de trois heures on etait toujours pas arrive et d autres touristes nous ont dit qu il restait presque une heure de marche. Il n etait pas loin de 14h et on a decide de rebrosser chemin puisque j avais mon massage a 17h.

Enfin pour le retour on a carrement pris nos chaussures et chaussettes aux mains pour marcher plus vite, ce n etait pas tres prudent!(tous les autres etaient en tongues, c etait pas mieux). Tant pis pour les chutes d eau!

Le retour s est bien passe malgre les estomacs qui commençaient a crier famine (on avait ete tres prevoiant, on pensait rentrer au plus tard a 14h!). En arrivant Cyril(et surtout son estomac) a eu la bonne idee d aller acheter un bon casse croute digne des 4h francaises, avec en prime la bonne surprise d un camembert (que j avais repere quelques jours plus tot dans un magasin mais qui vaut le prix d un repas pour 2). Quelle recompense! Ca peut vous paraitre ridicule mais le fromage me manque vraiment ici, on n est pas beaucoup sur Terre a en manger autant apparemment! Les plats ici sont certes delicieux, mais ils servent des portions minuscules. Je crois que le pain-chocolat-confiture va etre souvent au rendez vous!

Bref, apres je suis allee faire mon fameux massage thailandais, qui a ete reellement agreable, tous les muscles sont etires, dans une ambiance silencieuse tres zen. Cyril essaiera peut etre le oil-massage car il a ete decu quand je lui ai dit qu il ne fallait pas se deshabiller, je veillerai bien sur a ce que le masseur soit un homme!

Pai - Thaïlande

cyril

09-11-2007

Nous profitons d un temps superbe depuis 2-3 jours et nous en avons profite pour louer des vtt hier matin.

Quand nous sommes arrives ici lundi apres-midi on nous a remis gratuitement une carte de la ville et des environs avec des itineraires de rando a velo. C est vraiment tres sympa et ca nous a permis de decouvrir la belle campagne environnante.

Nous sommes donc partis hier matin a la recherche de chutes d eau (encore!) qui n etaient pas sur l itineraire mais juste a cote sur la carte. On a bifurque sur un chemin de terre a travers les bananiers et on a trouve au bout d un bon quart d heure un etang mais toujours pas de waterfalls! Tant pis, le chemin etait vraiment agreable et le coin tres beau. Ensuite apres une bonne montee et deux sauts de chaine pour Marlene (qui a donc pris pas mal de retard sur l homme de tete) on s est arrete au "Pai canyon" qui etait sympa mais qui ne soutient pas vraiment la comparaison avec le grand canyon. L etape suivante a ete



aux sources d'eau chaude de Thai Pai. L'eau sort à 80 degrés et avec une forte odeur de soufre. Le petit ruisseau qui vient se joindre aux sources rend la baignade possible un peu plus bas mais ça reste très chaud (on a juste trempé les pieds) et pas très agréable après avoir sue sur un vélo. On s'est fait une pause casse-croûte avec pain de mie-confiture et on est rentré tout doucement à Pai, en passant devant de nombreux centres d'élevage d'éléphants.

Tout ça nous avait quand même creusé l'estomac et je suis allé chercher des provisions à une boulangerie tenue par des musulmans et qui est une vraie caverne d'Ali-Baba. Devant tant de douceurs si appétissantes j'ai finalement opté pour un croissant-saucisse et un donut-vanille et j'ai pris une part de tarte à l'ananas pour Marlene qui voulait quelque chose de léger, quel régal!

Le soir, on a mangé local dans un resto qu'on avait repéré comme étant tout le temps plein, plutôt un bon signe. On a mangé des plats très bons, copieux, mais un peu trop épicé pour Marlene qui n'a pu finir son curry (tant mieux pour moi, miam-miam). Ce matin, il faisait assez frais mais très beau et on est reparti pour un tour (de vélo). La température s'est vite réchauffée avec le soleil et on a cette fois suivi un circuit au nord de Pai (au sud hier) en suivant une petite route bien plus calme qu'hier. C'était vraiment magnifique et après un bon bout de route assez plat, il nous restait environ 5 km jusqu'à d'autres chutes d'eau (encore!). Ces 5 derniers km ont été beaucoup plus durs car ça montait sans arrêt. Bon ce n'était pas la montée de l'Alpe d'Huez mais Marlene a eu beaucoup de mal avec son vélo dont le guidon était un peu loin de la selle. On a mis pas mal de temps mais cette fois on a trouvé les chutes sans chuter et on s'y est installé pour manger. Repas un peu plus copieux qu'hier avec pain de mie-thon mayonnaise et un gros paquet de cookies. Les chutes étaient très belles avec des paliers successifs ou on pouvait se baigner, très froid mais très revigorant. On en a bien profité avant de faire les lézards au bord de l'eau. Le retour a été beaucoup plus facile: 5-6 kms sans un coup de pédale, tout en descente. On s'est de nouveau arrêté chez nos boulangers-musulmans préférés pour un nouveau un quatre heures bien léger. Ce soir, on va déguster une pizza dans un resto récemment élu comme confectionnant les meilleurs pizzas de toute la Thaïlande (c'est notre guide de voyage qui le dit). On ne pourra pas dire qu'on ne mange rien ici! Bon c'est vrai que si on ne mange que local, il faut manger 4 à 5 fois par jour ou faire des gros 4 heures.

Voilà, on repart demain pour plusieurs jours de voyage avec étape qui devraient nous amener jusque sur l'île de Ko Phi Phi, tout au sud du pays.

On serait bien resté plus longtemps ici mais notre visa d'un mois expire déjà dans moins de deux semaines.

Ko Lanta - Thaïlande

cyril

18-11-2007

Nous voici donc de retour sur le blog environ 1500 km plus au sud au cœur de la côte d'Andaman que baigne la mer du même nom dans l'océan indien.

Nous sommes partis de Pai le samedi 10 pour Chiang Mai (4h de bus) et le 11 de Chiang Mai pour Bangkok (10h de bus, arrivée à 20h30 ça été très long!). Nous avons pris le train pour Trang lundi à 17h (pas de grève cette fois-ci) avec une arrivée à 8h le lendemain matin. Nous devions rendre la chambre à midi et nous sommes donc arrivés très en avance à la gare de Bangkok. On a eu droit à un concert dans le hall de la gare en faveur du roi et de la reine. Le seul problème c'est qu'ils chantaient inlassablement la même chanson pendant des heures, super!

Les 15h de train nous ont paru beaucoup moins long que les trajets en bus. On avait pourtant pris des billets troisième classe (genre vieille micheline du trajet domblans-lons pour les anciens du collège Briand) mais ce n'était pas plein et on a pu dormir un peu chacun sur une banquette. On a rencontré une thaïlandaise très sympa, la cinquantaine, qui ne parlait pas un mot de français ou d'anglais et qui voyageait seule. Elle a passé son temps à être aux petits soins pour nous, voulant à tout pris nous gaver de nourriture (elle en avait pour un régiment). Riz, saucisses, salade et autres spécialités plus originales (batonnets de poisson très éloignés de notre surimi). On a bien rigolé et elle a même appelé sa sœur avec son portable pour qu'on discute avec elle (elle ne parlait pas mieux l'anglais mais bon!). Elle nous a aussi montré ses achats faits à Bangkok. Je l'ai aidée à descendre sa dizaine de valises à Surat Thani, où elle descendait 2h avant nous. Bref, une rencontre mémorable!

Arrivés à Trang à 8h on a un peu changé nos plans et on est allé prendre le bateau à Krabi (après 2h de bus) et non à Ko Lanta. On hésitait mais au guichet des bus ils nous ont dit que c'était plus simple d'aller à Ko Phi Phi depuis Krabi. On y est arrivé à 11h30 et le bateau ne partait qu'à 15h (à 13h à Ko Lanta merci du conseil!). On a essayé en attendant le bateau de réserver un hôtel mais ils disent tous qu'ils sont complets car ils ne veulent pas réserver par téléphone. On est donc parti pour 1h30 de bateau rempli de touristes sans hôtel et en se demandant si on allait pas être obligé de loger dans un resort luxueux. Le voyage s'est bien passé c'est-à-dire sans mal de mer pour Marlene (la mer est très calme). En arrivant, beaucoup de rabatteurs nous ont sauté dessus en prétendant qu'il ne restait plus qu'une chambre pas chère dans leur complexe. En bons routards que nous sommes (hum, hum!) nous ne nous sommes pas fait avoir. Nous avons visité par nous-même 2-3 pensions peu reluisantes, très sombres et proches d'une déchetterie. Finalement on s'est rabattu vers un complexe de bungalows indiqué sur le Lonely, le Gypsy Village (sans les guitares), et là, bonne surprise: des petits bungalows propres, clairs, avec sdb et sans vis-à-vis pour 500 bahts la nuit. On s'est donc installé pour 5 nuits.

L'île de Phi-Phi est vraiment très très touristique, énormément de monde sur une petite île et on s'est vite rendu compte que les prix s'en ressentent (surtout en venant de Pai).

Ça a fait quand même tout drôle de se retrouver dans ce cadre paradisiaque et de penser qu'énormément de gens sont morts ici lors du tsunami du 26-12-04. Tout a été reconstruit ou est en train de l'être mais il reste quand même quelques traces bien



visibles.

Le lendemain on est allé sur la plage de Long Beach, à 30mn à pied, la plus belle de l'île (celles de Tonsai, le village principal, n'ont rien d'extraordinaires). On a étrenné notre équipement de snorkelling fraîchement acquis en admirant quelques beaux poissons colorés. L'eau est très chaude et d'un véritable bleu lagon très transparent. Avec la plage de sable blanc et les cocotiers, vraiment pas de quoi se plaindre!

Nous avons trouvé le matin un petit resto local tenu par une thaïlandaise pour le petit-déjeuner, bien plus sympa et meilleur que le resto de la veille en bord de mer. On y prendra quasiment tout nos repas.

La proprio, encore une dame d'une cinquantaine d'années très sympa, nous a vraiment très bien reçu, nous donnant aussi des conseils sur notre séjour. Ça a fait du bien, cette relation presque amicale au milieu de cette usine à touristes. Elle nous a dit ce matin avant qu'on parte qu'elle avait une fille qui avait un resto thaïlandais à Mulhouse et même un à Besançon (Pum restaurant, 1 rue Jean Petit à Besançon pour ceux que ça intéresse).

Pour notre deuxième jour on a fait une journée d'excursion en long-tail boat, sorte de grosse barque avec un toit bricolé et un moteur, de 11h à 18h30. On a visité plusieurs îles avec des arrêts snorkelling et on a fini par l'île de Ko Phi Phi Leh (voisine de Koh Phi Phi Don mais inhabitée).

Cette magnifique île, lieu de tournage du film "La Plage" avec Leonardo Di Caprio, comporte d'impressionnantes falaises qui plongent dans une eau transparente où pullulent les poissons. On s'est baigné dans des criques fabuleuses et on a terminé par le coucher de soleil sur la fameuse plage (Maya Beach). Vraiment une journée mémorable avec des sites d'une beauté époustouflante.

On a passé les deux derniers jours à Long Beach et en montant hier soir à un point de vue pour admirer le coucher de soleil sur l'île.

Nous sommes partis ce matin pour Ko Lanta où on s'est installé pour deux nuits avant de continuer plus au sud. Nous devons passer en Malaisie avant le 23 pour renouveler notre visa. On va retourner aussitôt en Thaïlande, sur l'île très sauvage de Ko Tarutao.

Ko Lanta n'a pas l'air d'être une île hostile et on n'a pas encore rencontré d'équipe jaune ou rouge. L'île est bien plus grande que Ko Phi Phi et la densité de touristes bien moins élevée. Nous logeons près de la plage d'Hat Phra Ae, également appelée Long Beach mais moins belle que celle de Phi Phi bien que très agréable. Nous ne restons de toute façon pas longtemps. Désolé de ne pas avoir donné de nouvelles plus tôt mais nous allons essayer d'aller un peu moins sur le blog et sur internet pour mieux vivre notre voyage, sans être rattachés quotidiennement à la France.

Pulau Langkawi - Malaisie

cyril

24-11-2007

Nous voici donc dans un nouveau pays, la Malaisie, milieu totalement inconnu mais pas franchement hostile.

On a quitté Ko Lanta le mardi et on est allé à Satun à l'extrême sud-est de la Thaïlande. On s'est dépêché de prendre un saengthaew (pick-up taxi) pour aller à la frontière malaise et repasser immédiatement en Thaïlande afin de renouveler notre visa et d'aller sur l'île sauvage de Ko Tarutao. Finalement, le soir après plusieurs recherches sur internet et dans la ville (pas d'agence de voyage à Satun) on a vu que c'était très compliqué et très long pour y aller, surtout pour 3-4 jours. Après mûre réflexion on a abandonné cette idée et on est parti directement le lendemain à Langkawi, île malaise assez grande et 1ère destination touristique du pays. Tant pis pour notre petite ballade de 80 kms pour renouveler le visa et finalement inutile.

On a donc repris un bateau pour Langkawi mercredi matin, trajet d'une heure mais arrivée à 12h30 2 heures plus tard car on a encore repris 1 heure de décalage horaire (7 avec la France). L'île est vraiment grande, développée avec des grandes 4 voies et pas mal de centres commerciaux notamment au port, l'île étant entièrement détaxée. On ne peut pas dire qu'on a débarqué sur une autre planète (même si on venait de Satun) comme lorsqu'on a quitté l'Inde mais il y a quand même quelques différences.

Pas de wat ici mais plutôt des mosquées, l'islam étant la religion officielle, et pas mal de femmes voilées. Les malais sont moins typés asiatiques que les thaïs et donc un peu plus métissés. La langue est différente aussi et même si on ne la comprend pas ils utilisent le même alphabet que nous, ça aide! Les gens ont l'air de bien parler anglais (mieux que les thaïs). On est bien installé à 2 pas de la plage et on reste ici jusqu'à lundi matin. La plage est très belle, très grande genre atlantique mais avec les palmiers. Il n'y a cependant que très peu d'ombre donc vu la chaleur on y va le matin et après 17h. On se baigne, on lit, bref c'est dur! Aujourd'hui on a quand même visité l'aquarium du coin (le plus grand de Malaisie) et c'était plutôt sympa avec des poissons bien sûr mais aussi quelques pingouins, perroquets, tortues et même un anaconda!

Voilà, c'est pas la grande aventure en ce moment mais c'est bien agréable, lundi on reprend le bateau pour l'île de Penang et la ville coloniale de Georgetown avant d'aller faire un tour sur le continent près des plantations de thé de la station d'altitude des Cameron Highlands.

Tanah Rata (Cameron Highlands) - Malaisie

marlene

01-12-2007

Nous avons quitté l'île de Pulau Langkawi lundi après-midi. Nous avons pris un ferry direct jusqu'à l'île de Penang, le trajet a duré 3 heures. Nous avons débarqué à George Town, ancienne ville coloniale où les anglais ont laissé pas mal d'empreintes dans l'architecture. En marchant dans les rues pour aller à l'hôtel on se serait d'abord crus en Inde (de part les odeurs et les



saris), puis en Chine. En fait en Malaisie, plusieurs ethnies cohabitent (les Malais de souches, les Indiens, les Chinois). La religion principale est l'islam, (d'ailleurs les réveils avec l'appel à la prière à 6h du mat, merci bien!)

On a trouvé un hôtel pour une nuit dans le quartier chinois, un peu original avec ses chambres immenses (on se serait cru dans un gymnase!), ses meubles dépareillés et les matelas 2 fois plus grands que le lit lui-même. Impossible d'y pendre la moindre moustiquaire (le plafond devait faire plus de 3m de haut) et les sales bestioles ont eu raison de nous. Le lendemain matin on a visité les principaux sites de la ville, avec ses nombreuses églises anglaises, ses gratte-ciel, ses maisons chinoises.

Ensuite, direction Teluk Bahang, petit village au nord-ouest de l'île que Cyril avait repéré sur le Lonely Planet. La première approche ne fut pas terrible, le village était plutôt "somnolent", pas du tout ouvert au tourisme, il donnait plutôt l'impression d'un ancien site touristique laissé en friche. Le temps n'était pas au beau fixe, l'hôtel moyen et le semblant de plage plutôt repoussant. Ce soir-là, c'était un peu la déprime!

L'intérêt du lieu est le parc national du coin, forêt de jungle au bord de la mer, et finalement, malgré les premières mauvaises impressions, on a passé deux jours plutôt agréables. On a fait 2 randonnées différentes dans le parc.

La première menait à un lac méromictique (où l'eau douce et l'eau salée ne se mélangent pas), et à une plage de sable blanc où nous avons pu pique-niquer. (On a même eu une invite surprise, un singe est carrément venu vers nous, a ouvert un sac en plastique et a pris un des 2 paquets de gâteaux, et il ne s'est pas gêné pour les dévorer tout près de nous!)

Le soir, les restaurants destinés aux touristes n'étant pas légion dans ce village, on mangeait dans un petit centre de restauration, bien placé au carrefour principal du village et où il y avait beaucoup de passage donc beaucoup de vie. La cuisine y était délicieuse (quand elle n'est pas trop épicée!). Ici c'est du riz (nasi) à tous les repas avec souvent le ayam goreng (poulet sauté). Leur café est délicieux, mélange de lait concentré et transvasé plusieurs fois d'un récipient à un autre avant d'être servi.

Le deuxième jour, on a fait une deuxième rando qui devait passer par la plage des singes et aboutir à un phare perché en haut de la jungle. Nous avons atteint le phare sous une chaleur harassante, et là nous avons été un peu déçu : pas de point de vue (alors que ça devait être très beau), rien à admirer, rien à voir alors qu'ils en faisaient la pub sur leurs prospectus. On est redescendu manger sur la plage. Il fallait toujours se méfier des nombreux singes qui n'hésitaient pas à venir se servir sans scrupule! La plage était très belle, mais malheureusement très sale. Il y a encore beaucoup d'efforts à faire pour la propreté et pas seulement pour le tourisme. Quel dommage de gâcher de si beaux paysages! Le tourisme se développe peu à peu en Malaisie. On a l'avantage de ne pas être entourés d'une foule d'occidentaux comme en Thaïlande, mais par contre les plages et la nature n'y sont pas aussi bien entretenues.

En rentrant, presque à la sortie de la jungle, on a pu apercevoir des énormes lézards (cousins des varans apparemment), mesurant plus d'un mètre de long, très impressionnants, d'autant plus qu'on ne s'y attendait pas du tout! Finalement ce petit séjour nous aura bien plu, on a eu l'impression de sortir un peu des sentiers battus!

Vendredi 30, de Penang nous avons pris le bus jusqu'aux Cameron Highlands, région montagneuse de la Malaisie très propice aux cultures de thé, fraises, fleurs... Nous avons fait une petite rando ce matin même et les paysages sont vraiment superbes. Et même si il fait un peu froid la nuit, ça fait du bien de respirer un peu d'air frais.

Pour les photos on attend un peu car ça ne charge pas vite du tout ici!

Singapour - Singapour

cyril

09-12-2007


Nous sommes restés aux Cameron Highlands en Malaisie jusqu'à mardi matin. Dimanche nous avons visité les plantations de thé de la région ainsi que diverses cultures de fleurs, fruits, etc... Nous sommes aussi allés dans une "ferme" aux papillons, où nous avons vu des spécimens impressionnants. Lundi nous avons randonné toute la journée dans la belle jungle environnante malgré les sentiers assez mal indiqués.

Nous avons pris un bus mardi matin pour la capitale malaise Kuala Lumpur où nous sommes arrivés après un trajet assez cahotique. On a senti d'emblée le changement de température avec une chaleur étouffante à la sortie du bus. On a réservé le bus pour Singapour pour le lendemain et on a trouvé un hôtel dans le quartier de Chinatown. On a un peu marché dans la ville l'après-midi et fait quelques emplettes au bazar de rue chinoise (casquette pour moi et short pour Marlène).

Mercredi matin direction Singapour pour retrouver Sybille et Peter, premières têtes connues depuis le départ. Le trajet n'a pas été très long mais le passage de la douane un peu plus donc nous sommes arrivés vers 16h30 à la gare routière, sous un déluge équatorial.

On a dû ressortir nos tenues de pingouins (ponchos) car il n'y avait pas de taxi à la gare. On a fini par en trouver un et on est arrivé chez Sybille complètement trempés.

On était en tout cas très content d'arriver et de retrouver Sybille alors que Peter était encore au travail. Ils ont un appartement très sympa, définitivement notre meilleur logement de l'année! On a vite retrouvé un peu de chez nous avec une affiche des vins du Jura dans la cuisine et du comté dans le frigo! Sybille nous a proposé de faire une raclette un soir sauf si on avait pas envie. Vous imaginez la réaction de Marlène!



Jeudi le temps s'est un peu arrangé et on a pu aller chez British Airways pour réserver la date du billet de retour. On arrive le 30 juillet 2008 à Londres à 18h50 et on doit voir avec l'agence pour le Londres-Paris. On a aussi demandé de ravaucher le vol à Bali car la Malaisie ne nous a pas trop emballé.

On voulait partir à Bali vers le 16 pour quand même retourner visiter Kuala Lumpur mais ils n'ont des places que pour le 11 (mardi) donc tant pis pour KL et les tours Petronas, on part mardi à Bali! On a donc du courir vendredi matin à l'ambassade de l'Indonésie pour avoir un visa de 60 jours au lieu du visa de 30 jours délivré à l'arrivée. On doit le récupérer mardi après-midi juste avant de partir!

Vendredi après-midi on s'est promené dans les quartiers indiens et malais de Singapour et on a fait quelques courses dans un grand centre commercial, le Mustapha center, pour remplacer quelques affaires qui se sont usées depuis le départ et on a fini la journée dans un resto indien très sympa.

Hier, vu que le temps était assez beau on est allé au zoo, un des plus grands du monde et où les animaux ne sont pas en cage et ont pas mal de place, dans un environnement assez "naturel". C'était vraiment très beau et notre coup de cœur a été bien sûr pour les fameux orang-outans, tellement attachants, presque humains, ça m'a fait penser aux humains en cage dans la planète des singes.

Hier soir nous avons mangé la fameuse raclette (il y a un carrefour à Singapour) accompagnée d'un chateau L'Etoile du meilleur goût!

Voilà, tout va donc très bien ici, on a l'impression de faire une pause dans notre "routine" du voyage. Peter et Sybille sont vraiment très gentils et nous sommes très bien reçus.

Vu que l'on reste plus d'un mois en Indonésie on va sûrement visiter l'île de Java avec ses multiples volcans en activité (on a vu les photos de Sybille et Peter ça a l'air magnifique). Il faut qu'on voit avec Étienne si il veut venir avec nous sur Java.

Pour finir, une rumeur se fait de plus en plus insistante: mes parents seraient sur le point de venir nous rejoindre en février en Australie! Une des deux personnes du couple resterait à convaincre, je vous laisse deviner qui et je vous laisse faire le nécessaire!

Gili Trawangan - Indonésie

marlene

18-12-2007

Nous avons quitté Singapour le mardi 11 décembre après 6 jours très agréables passés chez Sybille et Peter; Ce fut une véritable parenthèse dans notre vie de routard, on a retrouvé le confort de la vie occidentale l'espace de quelques jours et l'accueil fut formidable. Nous ne sommes donc pas retournés en Malaisie, sans regret, et nous avons ravauché notre vol pour Bali. On a même voyagé en première classe, agréable surprise, il ne restait plus que 2 places dans l'avion mais on ne pensait pas du tout avoir droit à ce privilège! Nous sommes arrivés vers les 1 heure du matin. Une personne de l'hôtel où nous avons réservé est venue nous chercher à l'aéroport, il valait mieux, à cette heure tardive. Nous avons passé deux jours à Kuta, ville très animée, très touristique, paradis des surfeurs, ce qui se comprend très vite quand on voit l'ampleur des vagues! L'hôtel était très sympa, avec un peu de France à la télé (tv5 monde), ce n'est que la deuxième fois que ça arrive dans notre tour du monde. La télé ne nous manque pas quand on ne l'a pas, mais on la regarde volontiers de temps en temps, surtout quand il y a une chaîne francophone!

Vendredi fut une très longue journée de voyage pour se rendre sur l'île de Gili Trawangan, au large de Lombok. Départ à 6h du matin de l'hôtel en minibus (ces minibus où l'on entasse les touristes dans tous les pays où l'on passe, à chaque fois j'ai l'impression d'être un playmobil là dedans!), puis 4 heures de bateau pour aller jusqu'à Lombok, nouveau minibus pour rejoindre l'embarcadere pour les îles Gili, et enfin dernier bateau jusqu'à Gili Trawangan, arrivée à 18h. On a grimpé sur le bateau malgré la crème solaire, le soleil est très virulent ici! L'île de Gili Trawangan est très petite (1h de vélo suffit pour en faire le tour), et très paisible. Il n'y a pas de véhicules motorisés, seules quelques caleches font office de taxi. On a trouvé un bungalow très sympa, avec une salle de bain en plein air, l'eau de la douche est même salée! C'est l'ambiance nature ici!

C'est aussi le paradis du snorkelling: quelques brasses dans la mer et on se retrouve chez Nemo! On a même vu une énorme tortue tout à l'heure. L'île est musulmane, rythmée par les appels à la prière, mais on voit très peu de femmes voilées et les hommes sont de joyeux lurons qui préfèrent fumer des substances illicites plutôt que d'aller prier Allah! (dans presque tous les restos on nous propose des "magic mushrooms", on voit qu'il n'y a pas de police ici!). L'ambiance est en tout cas très paisible d'autant plus que les touristes affluent surtout pour les vacances de Noël. On profite donc de cette douce atmosphère avant de retrouver notre ami Étienne qui arrive samedi, et avec qui le programme va être un peu plus chargé notamment avec la découverte de Java et de ses volcans.


PS de Cyril: c'est officiel, mes parents viennent en Australie en février! (merci Marie-Jeanne) Il va falloir leur donner des cours d'anglais accéléré pour qu'ils ne se retrouvent pas à Pékin au lieu de Cairns!

Java, volcans - Indonésie

marlene

29-12-2007

Ça y est, notre ami Étienne a débarqué samedi 22, avec son vin de paille, son pontarlier, son saucisson, son fromage et ses papillottes. Que du bonheur! Et comme ça fait du bien de retrouver un proche! Dès le lendemain, on ne l'a pas épargné et on est parti des 7h du matin vers l'île de Java, la principale de l'Indonésie. 3h de voiture, 1/2 heure de bateau et un chauffeur est venu nous chercher au port. C'est le meilleur moyen ici pour se déplacer, les transports en commun ne sont pas très



developpees , la circulation intense et anarchique est plutot stressante , et les routes menant aux volcans plutot defoncees. Sur la route nous sommes passes dans un village ou un mariage etait celebre. On s est arrete, je me suis avancee discrettement pour prendre des photos, mais les gens ont ete super accueillants, m encourageant a me placer aux premieres loges. La mariee ressemblait a une vraie poupee. Je suis assez sensible aux ceremonies de mariage, mais la c etait particulierement emouvant, comme ca , par hasrd, dans un village perdu d indonesie...On a dormi dans un "homestay" un peu defraichi mais plein de charme en plein coeur de la nature verdoyante. On a vu des plantations de cafe, de caoutchouc, de clou de girofle, de tek...La vegetation est tres riche mais malheureusement tres menacee par la deforestation.

Le lendemain, nous sommes montes au volcan Kawa Ihjen dont le principal attrait pour les indonesiens est le soufre qu il delivre. Les porteurs de soufre sont des vrais athletes mais leur corps est tres eprouve par tant d annees de dur labeur. Par contre ils ont tous le sourire, quand on leur dit qu on est francais ils repondent Nicolas Hulot, suite a son passage sur le volcan en 1997 (ca change des zizou et des sarkozy habituels!). Le cratere du volcan offre un paysage magnifique avec des couleurs exceptionnelles.

Nous avons passe le reste de la journee dans la voiture, Java est une ile tres large, 7h de route pour aller vers le Bromo, 2ieme volcan prevu dans notre programme. l hotel etait haut perche dans les montagnes, offrant un panorama splendide, malheureusement le temps n etait pas de notre cote et les pluies sont diluviennes ici. Le reveillon de noel dans la grande salle du restaurant vide avec un vieux sapin artificiel fut un peu tristounnet, heureusement qu il y avait etienne!

Le lendemain, on est parti a 4h du mat dans une jeep pour voir le lever de soleil sur le Bromo, ce fut un fiasco total, le temps etait pourri! On a quand meme bien rigole avec les seances photos, les Indonesiens adorent se faire prendre en photo avec les occidentaux et Etienne etait la vraie star locale! On a quand meme pu monter sur le Bromo, la pluie a fait une treve juste pour nous. Beaucoup d Hindouistes y viennent en pelerinage et au sommet, malgre les vapeurs de soufre assez desagrables, un groupe jouait de la musique et chantait en l honneur du dieu Krishna.Ils nous donnaient des petits gateaux que l on pouvait soit manger soit jeter dans le volcan en guise d offrande pour le dieu. Ambiance tres sympathique malgre le temps.

L apres midi nous avons pris un train pour Yogyakarta, ville assez importante de l ile. Deux sites en font l attrait principal, datant du 9ieme siecle: Borobudur, le plus grand temple bouddhiste du monde et Prambanan, vestiges de temples hindous qui ont bien souffert des tremblements de terre successifs.Les 2 visites, avec des guides indonesiens parlant francais, etaient super interessantes.

Pendant notre sejour a Java, il y a eu un grave glissement de terrain pas tres loin de Yogyakarta qui a cause la mort de plusieurs dizaines de personnes. Les pluies de la mousson, diluviennes, en sont la cause, mais surtout la deforestation, qui rend les sols beaucoup moins stables.C est une veritable catastrophe ecologique pour le pays, qui en fait le 3ieme pays au monde responsable de l effet de serre: la culation est de plus en plus dense et il y a de moins en moins d arbres pour absorber le gaz carbonique. Entre les volcans et les tremblements de terre contre lesquels on ne peut rien, il n y avait pas besoin de ca en plus! Ce qui est surprenant, c est que les gens qu on interrogeait pour en savoir un peu plus sur ce glissement de terrain n etaient meme pas au courant du drame, alors que je l avais appris moi meme par ma mere sur internet avant d en etre informee sur l ile devant un poste de tele.

Finalemnt, j ai eu un petit coup de coeur pour Java, pour la gentillesse de ses habitants, leur gaiete et pour la beaute de ses paysages.On est rentre sur Bali en avion pour ne pas perdre trop de temps sur la route. Nous voici de retour a Sanur, sur la cote est ou il a ete assez difficile de trouver une chambre, les hotels etant tous pleins pendant les vacances de noel.On profite a nouveau de la plage et du soleil!

(pour les photos un peu de patience, le materiel n est pas tres moderne ici et on n arrive pas a les charger)

Ubud - Indonésie

cyril

06-01-2008

Ca y est, Etienne est reparti ce matin pour notre glacial vieux continent et on se retrouve de nouveau en tete-a-tete avant de retrouver mes parents en Australie. Je vous rassure, on arrive encore a se supporter mais c est vrai que c etait pas trop la joie de voir le domblannais repartir(avec qui je vais boire des bieres moi maintenant?).

On a pris un avion depuis Yogyakarta a Java pour rejoindre Bali apres une derniere visite matinale aux temples hindouistes de Prambanan, vraiment secoues par le tremblement de terre de 2006.

On ne voulait pas retourner a Kuta et on a opte pour la ville balneaire de Sanur, sur la cote sud-est. La ville etait assez bizarre, ambiance famille et clientele assez agee, bref on s est repose 2-3 jours avant d aller vers une ville beaucoup plus sympa, Ubud.

Ubud est une ville d artistes et d artisanat, dans les terres, au milieu d une belle nature de rizieres en terrasse. On a assiste a deux spectacles de danse traditionnelle balinaise et on s est un peu ballade dans le coin.

Pour le reveillon du 31 la ville etait tres calme et on a tourne pas mal dans la ville avant de s arreter a un resto parmi d autres. Il n y avait pas beaucoup de tables et on s est retrouve avec 2 anglais, 1 canadienne et 1 danoise avant d etre rejoints un peu



plus tard par 1 japonais et 3 japonaises! L ambiance a tout de suite ete formidable et on a un peu abuse du vin local(un rouge vinaigre ameliore, beurk!). Ca nous a vraiment change des reveillons habituels et on s en rappellera!

On a quitte Ubud le 2 janvier pour aller jusqu a l extreme nord-est de la cote, au village d Amed. On a loue les services d une voiture avec chauffeur et on a pris des petites routes avec de tres belles vues sur les rizieres. Amed est vraiment tres isole et tres calme, avec des plages de sable noir et de bonnes vagues mais aussi de belles possibilites de snorkelling. On a loge dans des bungalows sur la plage dans une ambiance tres nature et peace and love(good karma bungalows).

On est revenu hier soir a Ubud pour qu Etienne puisse prendre un bus pour l aeroport et on ne va surement pas beaucoup bouger d ici le 16 janvier et notre vol pour l Australie. Effectivement, lors d une de nos promenades en velo dans les rizieres d Ubud Marlene a fait une chute dans le canal d irrigation et s est fait un peu mal au genou (toujours lui!). Pour etre en forme pour affronter ce vaste pays qu est l Australie, un seul mot d ordre: repos!

PS: j allais oublier, on souhaite une bonne et heureuse annee 2008 a tous nos lecteurs

PPS: pour les photos il faudra peut-etre attendre l Australie, c est la galere a Ubud!

Bali / Kuta - Indonésie

marlene

14-01-2008

Nous venons de passer une semaine a Ubud, petite ville de Bali a l interieur des terres ou vit la majorite des artistes de l ile, a savoir les peintres et les sculpteurs surtout.C est vraiment le centre culturel de l ile, celebre aussi pour ses spectacles de danse tres typiques, on en a vu deux et on a passe un agreable moment (bon Cyril etait un peu moins emballé qu Etienne et moi, la danse balinaise c est pas trop son truc!).

Genou tordu = repos force, on a donc stoppe les visites pour etre d attaque pour l australie ou on va pas mal marcher. Il y a certes pas mal de sites celebres de l ile qu on n aura pas visite, mais ca fait du bien de rester une semaine au meme endroit! Notre hotel, la Sayong house, etait tres paisible avec ses petites chambres pleines de charme , toutes a proximite du lieu de vie de la famille balinaise qui tient l hotel. Tous les matins, et ce 3 fois par jour, les femmes preparent des offrandes pour les Dieux, qu elles disposent dans des sortes de petites ecuelles confectionnees a l aide de feuilles de palmier, et qu elles eparpillent un peu partout en faisant bruler des batons d encens.Bali est la seule ile hindouiste d Indonesie, Java etait musulmane. En tout cas les Balinais consacrent beaucoup de leur temps a confectionner ces offrandes et a prier...

Ubud est une petite ville entouree par une multitude de rizieres qui rendent les paysages magnifiques. Par contre, les balinais se deplacent beaucoup a scooter et a moto, il y en a partout et ce n est pas tres agreable pour se ballader a pied, la moindre petite ruelle est envahie par les 2 roues. On a rencontre pas mal de francais a Ubud, beaucoup viennent regulierement s approvisionner vers les artisans locaux en meubles exotiques, bouddhas et autres objets de deco qu ils revendent en France dans leur boutique ou sur les marches.

Je garderai un tres bon souvenir de Bali, meme si on a ete un peu decu par les plages (celle de Kuta, assez celebre pour le surf nous a particulierement deplu: sale, odeurs nauseabondes a cause de nombreux poissons creves, une fois il y avait meme une tortue morte echouee sur la plage; les plages de sable noir du nord, comme a Ahmed, sont plus agreables). On retiendra surtout la beaute des paysages de l ile, l atmosphere ambiante tres douce (surtout a Ubud), la culture tres typique et la gentillesse des Balinais.

Une page se tourne dans notre voyage puisque l on quitte l Asie mercredi, direction Darwin en Australie. Avec le recul, on pense que l on retournerait volontiers en Inde (eh oui!), pour tenter de mieux comprendre ce pays si "a part", tout en sachant faire abstraction des nombreux desagrements, ce que nous n avons pas su faire. Le Nepal et ses paysages epoustoufflants resteront a jamais graves dans nos memoires.La Thaïlande nous a agreablement surpris avec ses iles de carte postale et l accueil de ses habitants. Seule la Malaisie nous a laisses un peu indifferents!

Nous allons continuer notre vie de routards, en Australie ca va changer car la vie est beaucoup plus chere. Ici a Bali les hotels sont vraiment bon marche et tres confortables, souvent dotes d une piscine.Jusqu a present on avait acces a pas mal de services tres bon marche, comme par exemple les laundry (pour repondre a Christine, pour laver notre linge on trouve partout des petites blanchisseries qui lavent et repassent le linge pour 3 fois rien).En Australie, ce sera surement les laveries automatiques.L eau va etre potable aussi;jusqu a present, sauf a Singapour, on ne buvait jamais l eau du robinet, meme pour se laver les dents.On va retrouver la culture occidentale, et les bons steacks australiens qui vont ravir Cyril! Nous passons actuellement les 3 derniers jours a Kuta et on a deja l impression d avoir quitte un peu Bali, tellement cette ville ne refletere pas l atmosphere generale de l ile.

On pensait pouvoir charger les quelque 70 photos de Java et de Bali, mais les connexions ici sont si longues que je pense qu il va falloir attendre Darwin.

Darwin - Australie

cyril

21-01-2008

Ca y est, nous avons quitte l Asie mercredi soir pour decouvrir ce pays-continent qu est l Australie.

Dans l avion, on a rencontre 3 francais qui avaient le meme type de billets que nous avec la meme agence. Ils faisaient a peu pres le meme voyage et on a pu partager nos impressions. Nous sommes arrives a plus de 2h du matin a l aeroport ou les douaniers sont tres stricts. Colles contre le mur avec des chiens qui nous reniflaient, ca fait bizarre. Apres ca le controle des



sacs est tres strict aussi car on n a pas le droit d importer plein de choses, nourriture, plantes, terre sur les chaussures, etc..., ils ne veulent pas de nouvelles maladies ou de nouveaux virus chez eux. Malgre tout ces controles, les douaniers restent tres sympas et cools, perces et tatoues.

On a pu prendre une navette qui nous depose ou on veut en ville, tres appreciable a 3h du matin. On a loge dans un "backpacker", en chambre double. C est une auberge de jeunesse, concept tres developpe ici, ou on peut dormir soit en chambre individuelle soit en dortoir. Il y a une cuisine commune ou chacun fait sa popotte et ca ressemble un peu a une auberge espagnole, avec plein de nationalites differentes.

Il y a beaucoup de jeunes de tous pays qui sont ici avec un visa d un an "working holidays" et qui bossent de temps en temps a droite a gauche, ca a l air tres simple ici. On a pu discuter avec quelques personnes meme si parfois les gens ne se parlent pas trop, c est moins l ambiance vacances "baba-cool" qu en Asie.

On est donc parti jeudi matin a la decouverte de la ville apres avoir devore les pancakes de Gilbert, un vieil Australien qui fait une montagne de pancakes tous les matins. On a fait nos courses au supermarche du coin pour se faire a manger car apres 5 mois on en a un peu marre des restos (en plus ici c est pas le budget de l Asie).

Darwin est une ville d environ 80 000 habitants en bord de mer, l ambiance est tres calme avec de tres larges avenues et peu de circulation. On ne peut pas se baigner a cause des meduses-boites dont la piqure est mortelle et qui sont ici d octobre a mai. Tout est tres bien amene avec un tres long sentier pedestre et une piste cyclable le long de la cote. On a pu voir de tres beaux couchers de soleil. Les Australiens sont tres accueillants et disent bonjour tres facilement, ca change de la France! On a visite le musee des arts aborigenes qui est vraiment tres beau et tres interessant, ca donne envie de ramener des souvenirs. La ville a ete devastee par un cyclone le jour de Noel 1974 et a ete reconstruite dans un souci de solidite et pas trop d esthetisme. Ca ressemble un peu aux grandes rues des films americains, sans gratte-ciel.

Aujourd hui on a change d auberge car on part demain en voyage organise pour 11 jours a travers les parcs du nord et le centre rouge de l Australie jusqu a Alice Springs (plus de 40 degres en ce moment). On dort en dortoir ce soir mais il n y a que 4 lits dans la chambre. Un monsieur a débarque dans la chambre tout a l heure, la soixantaine et on a commence a discuter un peu en anglais, il va faire les 3 premiers jours du voyage avec nous. Au bout de 2 minutes on s est rendu compte que non seulement il est francais mais qu en plus il vient d Eternoz, pres de Salins! Le monde est decedement minuscule.

Sinon a Darwin on est en pleine saison des pluies (le wet), mais si il y a beaucoup d humidite on a eu beaucoup de chance car il a toujours fait beau depuis 5 jours (et tres chaud), sauf un orage une nuit.

J espere qu on ne va pas etouffer dans le desert mais si il fait plus de 40 en journee, les temperatures chutent en dessous de 5 degres la nuit.

On a hate de partir demain(6h20!) pour decouvrir toutes les merveilles de cette region et notamment le fameux monolithe d Uluru et voir nos premiers kangourous.

Alice Springs - Australie

cyril

28-01-2008

Nous sommes partis mardi matin pour notre tour organise a travers le territoire du nord. Reveil matinal a Darwin et on a embarque vers 6h30 dans notre super vehicule, une sorte de camion croise avec un bus, le tout en 4 roues motrices et avec un confort etonnant. On etait un groupe d une douzaine de personnes de pays differents avec un guide australien avec un accent local prononce mais comprehensible quand meme (ce n est pas le cas de tous les australiens!).

On a debute par la visite du parc national de Litchfield avec d impressionnantes termitieres, beaucoup d eucalyptus et des belles chutes d eau ou on a pu se baigner(pas de crocos ici).

L apres-midi on a roule en direction du parc du Kakadu. On s est arrete sur la Yellow River pour une crocodile croise au cours de laquelle ils nourrissent des crocos de 4-5m avec d enormes morceaux de viande. C etait vraiment tres sympa et on a vu aussi pas mal d oiseaux qu ils nourrissent au vol. Ils avaient aussi un gros python au depart qu on pouvait porter, Marlene l a fait mais moi les serpents tres peu pour moi! On s est dirige ensuite jusqu a notre premier camp en lisiere du parc du Kakadu et on a vu nos premiers wallabies. Les deux jours suivants on a pu admirer le site de Nourlangie, repute pour ses peintures rupestres aborigenes, et faire pas mal de randos dans le parc avec au bout des superbes sites de baignades pres de belles cascades. On rencontre une faune abondante dans le parc avec des wallabies, des dingos-sortes de chiens sauvages-,des flezards a colerette, et plein d oiseaux.

On est donc rentre a Darwin apres trois jours dans la nature.

On est reparti des le lendemain pour une longue route de plus de 1500km en trois jours pour Alice Springs. Il y a un peu moins de sites d interet sur cette portion car c est vraiment le desert a tous les sens du terme. Vendredi on est alle pres de Katherine aux Nitilmuk Gorges, un canyon naturel sacre pour les aborigenes ou on a pu de nouveau se baigner. Samedi c etait le 26 janvier soit l Australia Day, fete nationale. On s est arrete a Daly Waters, village paume au milieu de nulle part (peut-etre 50 habitants) repute pour son pub, le plus ancien du territoire du nord. On a passe une superbe journee dans l Australie profonde avec les traditions locales: match de cricket, "barbie"=barbecue, pas mal de biere et aussi pas mal de jeux debiles mais bien marrants comme le concours de lancer de langues ou le concours de rapidite pour manger une tourte a la viande(tres difficile) et boire 375ml de biere(facile).

Bref une journee memorable avec levee du drapeau australien et tout le toutim.

Hier on avait du coup plus de 900 bornes a se taper d un trait et meme si ca ete long, c est moins long que 200km au



Nepal. La route se compose d'interminables lignes droites où on croise un véhicule toutes les 15 mn au plus, souvent des road-trains, ses interminables camions avec 3 ou 4 remorques.

On s'est arrêté aux "devils marbles", de grosses billes rouges orangées posées au milieu du désert et façonnées par l'érosion, puis à un magasin aborigène où on a acheté un didjeridoo (envoyé tout de suite en France) et enfin on a passé le tropique du Capricorne juste avant Alice Springs.

Voilà, là on a une journée de repos à Alice, on peut faire un peu de lessive avant de repartir pour 4 jours dans le centre rouge avec les fameux rochers d'Uluru et Kings Canyon.

La moyenne des températures ici est à plus de 40 degrés à l'ombre mais c'est beaucoup plus sec qu'à Darwin donc on supporte.

Alice Springs - Australie

marlene

02-02-2008

Nous sommes de retour à Alice Springs et nous venons de passer 4 jours mémorables dans le centre de l'Australie. On a enfin vu LE rocher, le fameux Uluru (nom aborigène d'Ayers Rock) dont les nuances de rouge varient selon le moment de la journée. On peut facilement comprendre que le lieu soit sacré pour les Aborigènes, c'est très impressionnant et assez magique au lever du jour. Juste à côté d'Uluru, Kata Tjuta (ou monts Olga) vaut également le détour avec ses énormes monolithes arrondis. Nous avons beaucoup appris sur la culture aborigène durant ce voyage. Les premiers Aborigènes que nous avons vus sont ceux qui déambulaient, ivres, dans les rues de Darwin, Katherine ou Alice Springs, c'était assez bizarre. En fait, ceux qui vivent en ville ont l'air assez déroutés. Notre guide nous a expliqués que beaucoup travaillent, comme taxi ou comme rangers dans les parcs nationaux par exemple. On a visité quelques centres d'exposition explicatifs de leur culture où ce sont eux les propres narrateurs. Ils ont l'air de travailler de plus en plus en collaboration avec les Australiens blancs, et sont propriétaires de nombreux territoires dans le nord et le centre. Leur façon d'appréhender la nature (avec laquelle ils forment un tout), de raconter leurs histoires qu'ils transmettent à leurs enfants par les dessins et les chants, est très intéressante.

Certains touristes (n'est-ce pas Laurent?!) gravissent Uluru, notre guide a nous était plutôt dissuasif à ce sujet, surtout par rapport aux croyances aborigènes. Ce site pour eux est sacré et ils n'apprécient pas quand on monte au sommet, sans parler des risques de santé (plusieurs personnes sont déjà mortes en montant).

Les paysages du centre sont époustouffants, j'ai vraiment été bluffée par Kings Canyon. On a fini par Glen Helen Gorge et Palm Valley dans les West Macdonnell Ranges. Les routes ou plutôt les centaines de kilomètres de piste empreintes avec notre bus-camion 4*4 ont été assez éprouvants pour nos estomacs. Ça secouait et il faut vraiment avoir un véhicule adapté pour passer. On a rencontré des chevaux et des dromadaires sauvages. On a vu quelques Wallabies, plus foncés que ceux du nord, des Dingos (chiens sauvages), un très gros lézard près d'une de nos cuisines de camping, et de jolis oiseaux. La nature est somptueuse ici, les couleurs et les dessins formés par la végétation nous permettent de mieux comprendre l'art aborigène. Le retour à Alice Springs est assez agréable car il y fait moins chaud qu'en début de semaine (35 au lieu de 40, ça compte!) Nous prenons demain dimanche l'avion pour Cairns où l'on va attendre Marie Claire et Michel de pied ferme!

Cairns - Australie

cyril

07-02-2008

Ca y est, mes parents nous ont rejoint mercredi matin à Cairns avec 2 heures de retard et plutôt en forme malgré la longueur du trajet et le décalage horaire.

Ils ont été un peu surpris par la météo de Cairns dont l'air est saturé en humidité mais encore une fois ils ont bien tenu le choc. Ils ont passé l'épreuve des douaniers australiens malgré un chien policier qui appréciait particulièrement le sac de la maman et ses papiers de bonbon...

On est donc parti pour notre auberge de "jeunesse" (pas de commentaires) qui est très calme et où on a deux chambres doubles côte à côte avec une salle de bain pour les deux et on est un peu à l'écart des autres chambres et dortoir donc c'est parfait.

Après avoir pris notre repas du midi ils ont quand même fait une petite sieste bien méritée. On ne les a pas laissés dormir trop longtemps pour qu'ils dorment le soir et on est parti à 15h30 en centre-ville.

On s'est promené le long de la grande promenade de bord de mer de Cairns, l'esplanade, et on a fait 2-3 courses notamment des chapeaux à large bord très seillants pour nos nouveaux arrivants car il paraît que ce n'est pas trop la bonne saison en France pour en trouver.

Ils se sont couchés assez tôt le soir car ils étaient quand même un peu crevés et le papa s'endormait sur son assiette. En plus je leur avais concocté un programme sympa aujourd'hui avec départ à 7h30 de l'auberge.

Donc ce matin départ à 7h30 pour le port de Cairns et une journée à la découverte de la fameuse grande barrière de corail.

On a mis deux bonnes heures à rejoindre la barrière proprement dite, près de Green Island, la mer était assez calme et on a même vu 2-3 dauphins sur le trajet. Le bateau était sympa, du style voilier pas trop grand pour une bonne ambiance à bord.

Arrivés sur la barrière on a enfilé nos combinaisons anti-méduses même si il y en a surtout vers la côte et on est allé avec nos masques et tubas explorer cette merveille. Eh oui, mesdames et messieurs vous ne rêvez pas, la maman même si elle ne sait



pas nager est allée dans l'eau avec masque et tuba, un gilet de sauvetage et accrochée à une bouée que traînait un membre de l'équipage, elle a pu elle aussi profiter du spectacle. Je crois qu'elle a été assez contente de sa journée. Pour le papa ça s'est bien passé également et il a rapidement abandonné le gilet de sauvetage. Cet après-midi après le repas et un tour sur l'île on est retourné à l'eau (pas la maman qui avait eu sa dose pour son baptême du feu) et ça s'est un peu moins bien passé pour le papa avec une grosse tasse à la clé mais les membres de l'équipage veillaient au grain et étaient très professionnels. La grande barrière est vraiment fabuleuse avec ses coraux incroyables de toutes formes et de toutes couleurs. On a pu voir aussi des petits requins, une belle tortue et évidemment des tas de poissons de toutes les couleurs. Pour rentrer le papa a pris la barre pendant quelques milles et on est rentré à bon port à 17h30 après une très belle journée bien remplie. On reprend déjà un avion demain pour Brisbane et on part le lendemain en camping-car sur les routes de la côte est. Voilà tout se passe bien, on essaiera de mettre des photos la prochaine fois.

Port Stephens - Australie

cyril

13-02-2008

Ça y est on a enfin trouvé une borne internet dans un camping pour donner quelques nouvelles. La borne est très peu pratique alors je vais faire un résumé rapide.

On est parti vendredi en avion pour Brisbane et on est parti en camping-car le lendemain matin. On a commencé par visiter le Lone Pine koala sanctuary qui regroupe pas mal de koalas et de kangourous, lézards et émeus... On est parti passer la nuit au camping à Byron Bay, sur la côte est, ville très prisée et on a fait trois campings avant d'en trouver un libre. On a pris notre premier repas avec vin australien, le jura est presque déjà oublié! Le lendemain matin on a fait une promenade en bord de mer, c'était superbe avec un très beau phare et plein de vagues et de surfeurs. On n'a pas pu résister bien longtemps et on s'est baigné dans l'eau mouvementée.

On est parti ensuite pour le petit village de Red Rock avec nouvelle baignade dans une mer très dangereuse avec de forts courants qui nous ont mis à terre avec une force impressionnante! Lundi on est parti dans les terres et en altitude sur la Waterfall Way où on a pu voir de très belles cascades mais aussi une très belle forêt humide. Le temps a commencé à se couvrir et quand on est arrivé à notre camping semi-sauvage du soir après 15 bornes de route non goudronnée il pleuvait à plein temps avec un épais brouillard qui nous a caché la vue du "point lookout" qui devait être très belle. Une nuit sous la pluie au milieu des kangourous, il y en a une qui n'a dormi que d'un œil! Le lendemain, journée très pluvieuse et kangourous qui traversent la route devant nous, on a beaucoup roulé vu le temps. Un arrêt à la très belle côte de Port Macquarie et arrêt pour la nuit au camping bien civilisé cette fois de Tuncurry près de la mer. Ce matin le soleil était de retour et on a fait peu de route en s'arrêtant près des côtes (on a vu des dauphins) et près des lacs du coin qui font penser un peu aux grands lacs du Canada. On s'est arrêté pour manger à Seal Rocks, un très beau site isolé avec un très beau phare sur un promontoire rocheux mais aussi un dingó venu nous rendre visite avant qu'on mange. On a mangé près de l'eau, très sympa mais à l'heure du café le ciel s'est brusquement assombri et la pluie est arrivée très forte. On est reparti aussitôt jusqu'à Shoal Bay à Port Stephens où le soleil semble revenir à l'instant. Pourvu que ça dure!

Voilà, tout va bien pour nos deux aventuriers en retraite, ils n'ont pas souffert du décalage horaire et mis à part quelques appréhensions avec la faune locale, ils sont particulièrement bien adaptés à l'Australie (ils savent même dire Good morning, c'est dire!)

Sydney - Australie

cyril

19-02-2008

C'est avec regret que nous avons abandonné notre campin-car à Sydney hier après un beau périple.

On a profité d'une belle journée jeudi à Port Stephens pour faire un petit tour en bateau à la rencontre des dauphins de la baie. On en a profité pour essayer une attraction inconnue jusqu' alors: le boomnetting. C'est assez bizarre mais aussi assez drôle, imaginez un gros filet de pêche tendu sur la côte du bateau à la différence près qu'il n'y a pas de poissons dans le filet mais des passagers volontaires! (on y est tous allés sauf ma mère, courageuse mais pas téméraire!) on a bien rigolé mais on voyait quand même mieux les dauphins depuis le pont. En fin d'après-midi on a pris notre dernier bain dans l'océan pacifique sur la plage (snif), en effet je ne pense pas qu'on pourra se baigner après jusqu' à la fin du périple!

On est parti le lendemain pour la région viticole de la Hunter Valley. Au menu, promenade dans la campagne pour admirer les vignes et dégustation de vin et de fromage locaux. Marlene s'est fait attaquer dans la campagne par de énormes fourmis (bien 3-4 cm!) qui l'ont mordue feroceement. Rien de grave cependant si ce n'est de vives douleurs sur le coup et quelques endroits bien enflés.

Après ces quelques aventures en milieu viticole nous sommes partis pour notre dernière étape avant Sydney, à savoir les Blue Mountains. Ces montagnes sont situées à une centaine de kms à l'ouest de Sydney et elles doivent leur nom et leur aspect aux vapeurs d'essence des innombrables eucalyptus qui les recouvrent. On est resté deux jours à Blackheath pour visiter plusieurs points de vue tous plus beaux les uns que les autres. Les nuits étaient assez fraîches en altitude et ça nous a vraiment changé en arrivant hier midi à Sydney.

Le dépaysement a été total avec cette grande ville de 4 millions d'habitants. Mes parents ont vraiment été impressionnés par



les gratte-ciel et aussi par la densité de population (ça change de la campagne australienne!). On est parti tout de suite après manger pour la Sydney Tower qui donne une magnifique vue de la ville à 360 degrés aussi haut que la tour Eiffel. On s'est balladé en fin de journée et ce matin près du fameux opera et du Sydney Harbour Bridge (le pont qui enjambe la baie). Cette baie est vraiment magnifique avec ces deux édifices et on a eu du mal à partir de la baie ce matin, tant on était en contemplation. On a fini notre journée à l'aquarium avec d'impressionnants requins vus depuis des tunnels sous-marins. Ce soir on est allé manger dans un food-court et grande première pour mes parents on a mangé indien (bien précise "not spicy"), ils ont bien apprécié même si on n'a pas pu finir nos portions gargantuesques.

Il ne nous reste plus qu'un jour à Sydney avant le départ pour Melbourne et la Great Ocean Road pour Marlene et moi et avant le retour en France pour mes parents. Je ne voudrais pas parler à leur place mais il semblerait que ce périple leur ait beaucoup plu et qu'ils s'en souviendront longtemps. Pour nous c'était très sympa et j'ai retrouvé un peu des bons petits plats de ma maman pendant deux semaines (même si, au grand dam du Dr P. on n'a pas eu droit aux fameuses gauffres à la Marie-Claire).

Great Ocean Road - Australie

Marlene

28-02-2008

Seuls à nouveau! c'est quand même sympa d'avoir des visites pendant ce tour du monde!

Le jour où Marie-Claire et Michel sont partis, nous avons pris un avion pour Melbourne (c'est beaucoup plus simple de se déplacer en avion dans cet immense pays). Melbourne n'a pas le charme de Sydney aux premiers abords, mais quand on prend le temps de la visiter plus précisément, on est agréablement surpris. Une australienne m'a dit un jour que la vie était plus plaisante à Melbourne qu'à Sydney.

Nous avons réservé un autre camping-car, mais dans un style assez différent du Britz: il s'agit d'un Wicked Camper, van tout "peinturluré" qu'on aperçoit souvent en Australie car très apprécié des routards. La location est bon marché, notre véhicule affichait presque 260 000 km au compteur, les vitesses étaient assez dures à passer et la direction assistée inexistante. Qu'importe! On a passé 5 jours très agréables sur la Great Ocean Road, route touristique qui longe l'océan au sud de l'Australie et qui offre des paysages époustouflants. Et Cyril s'est éclaté à conduire le van. La conduite à gauche n'est plus un souci pour lui. Moi je l'ai testé le van sur une vingtaine de kilomètres seulement, Cyril n'est pas très rassuré quand je conduis (allez savoir pourquoi) et il valait mieux éviter les tensions!

Le premier jour on s'est arrêté à Aireys Inlet où nous avons fait une très belle ballade jusqu'au phare. Ensuite nous avons fait escale à Cape Otways, où l'océan est carrément déchaine (d'ailleurs beaucoup de bateaux ont fait naufrage par là-bas dans le passé). Une ballade en forêt nous a permis d'observer plein de koalas perchés dans les eucalyptus, où ils passent la majeure partie de leur temps à dormir.

Le troisième jour on a découvert les spectaculaires falaises calcaires des environs de Port Campbell, avec notamment les célèbres "Twelve apostles" (12 apôtres), amas rocheux formés par l'érosion. Depuis des milliers d'années, l'océan, le vent et la pluie érodent la roche pour former des amas rocheux, des gorges, des arches et des cavités spectaculaires. En Australie tout est fait pour qu'on s'y retrouve, tout est étonnamment bien aménagé pour les visiteurs, les sentiers sont impeccables et les "scenic lookouts" (panorama) toujours signalés. On se faisait bien remarquer sur les parkings avec notre van, les gens le prenaient souvent en photo avant de s'intéresser au paysage, c'était drôle!

L'avant-dernier jour nous nous sommes aventurés un peu plus à l'intérieur des terres, Cyril avait remarqué sur une brochure un lac où vivent des colonies d'ornithorynques, près d'un village nommé Forrest. On n'a pas pu atteindre le lac avec le van, la route étant très accidentée, ce qui nous a permis de marcher dans une forêt peuplée d'immenses eucalyptus (qui dégagent une odeur très agréable, ça sent le Vix Vapo Rhum partout en Australie). C'était assez étrange car on était absolument tout seuls au milieu de cette immense forêt. Plus loin on a pénétré dans une sorte de jungle où un sentier menait au lac Elizabeth. Malheureusement on n'a pas vu d'ornithorynques (qui sortent plutôt à l'aube et au crépuscule), mais par contre on est passé tout près d'un serpent assez impressionnant sur le chemin du retour (je ne risquais pas de le mettre sur mes épaules celui-là), on n'a pas traîné pour rentrer!

Le dernier jour on a fait escale à Torquay, capitale de l'industrie du surf en Australie, où l'on a pu prendre un bain très vivifiant (gla-gla) dans l'océan et tester les vagues à notre façon.

Nous avons rendu le van ce mercredi, et nous avons visité Melbourne avant de reprendre un avion aujourd'hui même pour Sydney. Demain vendredi nous quittons à regret l'Australie où nous avons passé 6 semaines inoubliables. On a quand même hâte de découvrir la Nouvelle-Zélande où nous avons loué un nouveau van pour trois semaines.

Christchurch - Nouvelle-Zélande

cyril

11-03-2008

Après deux semaines d'interruption de son et d'image, je reprends le fil du blog pour donner un peu de nos nouvelles en Nouvelle-Zélande.



On a donc débarqué au pays des All-Blacks le 29.02 et le moins que l'on puisse dire c'est que ça n'a pas été simple. Le temps de passer par une file d'attente pour les passeports, une pour le contrôle de la fiche de débarquement et une pour voir si on importait de la terre avec nos chaussures de rando, on a attendu 2 heures avant de sortir de l'aéroport. C'est un peu bizarre, ils sont très stricts pour ne pas qu'on importe d'espèces animales ou végétales et quand on roule dans le pays on voit plein de champs d'essais d'O.G.M.! Après cet accueil un peu froid, on a eu du mal à se loger car les auberges étaient pleines et on a fini dans un motel. On a récupéré notre carrosse le lendemain midi, il est peinturluré avec les personnages de cartoons: bip-bip, le coyote, Sam le chasseur et Daffy-Duck, on ne passe pas inaperçu!

On est parti dimanche sous la pluie pour une traversée de l'île du sud d'est en ouest via l'Arthur's Pass. On a vu plein de moutons mais les montagnes étaient plutôt cachées. Après un lundi à nouveau très pluvieux, on a enfin profité du soleil sur la West Coast dans la région des glaciers avec deux grandes ballades à la clé près de Franz Josef glacier et Fox glacier. C'était très beau mais bon, question glacier c'est difficile d'impressionner des habitants de la Haute-Savoie. Après avoir pas mal crapahuté (surtout à Fox Glacier, le sentier était vraiment difficile), on a continué notre route vers le sud-ouest en passant par des paysages superbes et en testant le camping sauvage en bord de mer, plutôt sympa!

On a commencé à voir pas mal de lacs (il y en a plein ici) tous superbes, lac Te Anau, lac Wanaka, lac Hawea, lac et caetera... On est arrivé ensuite à Milford Sound, la région des fjords néo-zélandais où on a fait une croisière sous la pluie (il pleut très souvent là-bas), c'était quand même très beau avec une ambiance du lieu très étrange...

On est parti ensuite pour la côte est en passant par la pointe sud du pays, là on a pu voir plein de phoques, lions de mer et cormorans et le très rare pingouin aux yeux jaunes. On est reparti ensuite dans les terres pour le Mont Cook, point culminant, vraiment magnifique avec à ses pieds un lac bleu ciel étonnant. On a eu un super temps en arrivant le soir mais le lendemain il ne faisait pas beau donc on est redescendu hier à Christchurch. On part tout à l'heure pour Kaikoura où on a réservé une croisière d'observation des baleines pour demain avant de partir ensuite sur l'île du nord.

Voilà, on roule pas mal (déjà 2800km!) dans des paysages le plus souvent magnifiques mais avec aussi des vents violents (les lunettes de Marlene n'ont pas aimé du tout). Pour l'instant on n'a pas tellement été en contact avec la culture maïori. Par contre il y a pas mal de Français et un couple installé ici depuis 6 mois nous a dit que cette culture était beaucoup plus présente dans l'île du nord. De toute façon, d'une manière générale, on ne rencontre pas beaucoup de néo-zélandais en dehors des grandes villes, surtout des touristes en camping-car et des moutons (4 millions d'habitants pour 40 millions de moutons!), dans des décors naturels somptueux.

Auckland - Nouvelle-Zélande

Marlene

23-03-2008

Bon, je reprends là où Cyril s'était arrêté, à Christchurch. Le jeudi de notre deuxième semaine néo-zélandaise nous avons fait une excursion en bateau pour aller à la rencontre des baleines. Je ne le cache pas, nous avons été quelque peu déçus, on s'attendait à les voir dans toute leur grandeur, mais on a vu qu'une toute petite partie de leur corps dépassait de l'eau, avec le fameux jet et la queue quand elles repartent dans les profondeurs (c'est là qu'il ne faut pas rater la photo). Et cela avec un mal de mer mémorable pour moi, bref, passons... Le lendemain nous avons pris le ferry à Picton, direction Wellington sur l'île du Nord. La traversée a été très agréable, la mer étant beaucoup moins agitée que la veille et les paysages très plaisants. Nous n'avons pas fait d'escale à Wellington, après les 3200 km parcourus dans l'île du sud il fallait avancer et le mode de vie en camping-car ne se prête pas trop à la visite des grandes villes. On s'est dirigé vers le Tongariro National Park où nous avons randonnée le samedi et le dimanche. Nous avons fait la fameuse randonnée à ne pas rater en Nouvelle-Zélande, le Tongariro Crossing, et là nous n'avons pas été déçus: les paysages offerts par les volcans sont à couper le souffle. Il faisait un temps splendide, par contre le vent était aussi au rendez-vous et nous empêchait carrément d'avancer au sommet du Tongariro. Le lundi on s'est dirigé vers le lac Taupo où nous avons pu faire du camping sauvage et se baigner un peu. L'île du nord est quand même bien plus chaude que l'île du sud et on a retrouvé l'été avec plaisir. La région de Rotorua, avec ses geysers et ses parcs thermaux est très intéressante aussi. La réserve de Wai-o-Tapu avec tous ses cratères en ébullition est très colorée: vert pour l'arsenic, orange pour l'antimoine... on ne voit pas des lacs verts ou orange fluo tous les jours! Un matin nous nous sommes baignés dans une rivière naturellement chauffée à 40 degrés, très agréable pour commencer la journée, un jacoussi naturel! Les derniers jours nous avons continué la route en passant par la "Bay of Plenty", (lieu apparemment très prisé par les Néo-Zélandais car le climat y est très doux et les paysages), et par la péninsule de Coromandel, petit bijou elle aussi avec ses collines, ses montagnes et ses superbes panoramas sur la mer. Voilà donc nos trois semaines "nature" en Nouvelle-Zélande terminées. Notre coup de cœur va plutôt à l'île du nord que l'on trouve plus dépaysante, plus surprenante en terme de paysages, mais les lacs et le Mont Cook dans l'île du sud restent inoubliables. On n'a pas rencontré beaucoup de Néo-Zélandais (il faut dire qu'ils sont 4 millions sur un pays qui fait la moitié de la France en superficie), mais on a je crois bien cerné l'esprit anglo-saxon: ils sont très accueillants mais aussi très "bien comme il faut", très portés sur la sécurité, il faut presque faire sa prière avant d'attaquer une randonnée, vu toutes les mises en garde écrites sur les pancartes et les plans! On pensait aussi en savoir un peu plus sur la culture Maïori, moins accessible que la culture aborigène en Australie. Peut-être ne sommes-nous pas allés aux bons endroits, et ces impressions restent très personnelles... Les 3200 km (c'est trop) parcourus dans l'île du sud et le pare-brise qu'on a dû changer à cause des énormes graviers qui traînent partout sur les routes ont peut-être eu raison de notre indulgence! Mais le pays reste malgré tout d'une beauté exceptionnelle, un véritable



paradis pour les amoureux de la nature. Nous voici arrivés ce matin même à Auckland, où l'on vient de récupérer les clés de notre backpacker (auberge de jeunesse). Cyril a trouvé son cadeau d'anniversaire: un concert des Smashing Pumpkins et des Queens of the Stone Age! On a entendu l'info à la radio hier matin et on a pu avoir des places sur internet pour ce soir. Il avait le choix entre ces 2 groupes ou Celine Dion le lendemain, il n'a pas hésité une seconde! Lundi on traverse le Pacifique, direction Santiago au Chili. On part le 24 mars à 17h25 d'Auckland et on arrive le matin du même jour à Santiago, on va remonter le temps!

PS: scoop de dernière minute, le coiffeur de Cyril est enfin sorti de prison après 7 mois d'attente et il a renoncé à ressembler à Che Guevara pour l'Amérique du Sud. Petit sondage, vous préférez avant ou après?

Ushuaia - Argentine

cyril

30-03-2008

Voilà c'est fait, on a débarqué sur le dernier (déjà!) continent au programme de notre périple. On est donc parti d'Auckland mardi à 17h pour arriver mardi à 14h à Santiago du Chili. On a beau dire mais l'avion c'est quand même magique, quelques heures et on passe d'un monde à l'autre, ça nous a fait un peu bizarre au début. On a très vite passé la douane et aussitôt sauté dans un bus pour le centro. On avait repéré une "residencia" sur notre guide du Chili à 2 minutes du terminus du bus. Tout a donc été très simple, ils avaient de la place pour nous et c'était pas trop mal. On a pris une chambre un peu vieillotte mais très typique et pleine de charme, avec un petit patio, tout de suite on se serait cru dans un film d'Almodovar, tout est beaucoup plus coloré et chaleureux que dans les pays d'inspiration anglo-saxonne. Heureusement qu'on est parti avec un guide pour apprendre l'espagnol car les sud-américains ne parlent presque pas du tout l'anglais, à part dans les agences ultra-touristiques. Vu que je potasse ce guide depuis les plages thaïlandaises je me débrouille à peu près et Marlene commence à bien s'y mettre aussi.

Avec ce décalage horaire à n'y rien comprendre on était bien fatigué à Santiago mais on s'est quand même pas mal balladé au centre de Santiago pour ne pas dormir l'après-midi. Encore une fois, que de vie dans les rues, c'est vraiment une autre culture.

On est reparti de bonne heure le lendemain matin pour prendre un avion à 8h le matin pour Punta Arenas, tout au sud du Chili dans les Magallanes. En effet on se dépêche de visiter le sud du continent avant l'arrivée de la mauvaise saison. On a eu un peu de mal à trouver un logement à Punta Arenas et il fallait qu'on se dépêche car on avait encore le bus du lendemain à réserver pour Ushuaia et on avait réservé une croisière pour l'île Magdalena à 15h30. Beaucoup de stress donc, surtout avec tous ces voyages et autres activités qui s'enchaînaient depuis 2-3 jours. On a donc pris un bateau vers 16h pour aller sur cette île qui abrite une colonie de pingouins qui peut compter jusqu'à 50 000 couples!!! Le voyage durait 2 heures sur le détroit de Magellan et Marlene a bien dormi... On a pas regretté de s'être précipité car le spectacle était magnifique et surréaliste, avec ces pingouins de partout on avait l'impression d'être les intrus. On pouvait les approcher vraiment tout près, une expérience vraiment unique.

Le lendemain on est parti à 8h du matin pour Ushuaia pour une arrivée vers 19h. Le trajet est passé assez vite car on a beaucoup dormi dans un bus très confortable. La région de la terre de feu est magnifique avec de très belles montagnes et forêts et bien sûr la mer (canal de Beagle) et les lacs. On est installé dans un bed and breakfast c'est à dire qu'on vit chez une famille, c'est très sympa. On randonne tous les jours depuis jeudi dans le parc national "tierra del fuego" et autour de la ville. On a eu 2 très belles journées de soleil et on a réussi à passer entre les gouttes pour les 2 autres journées plus nuageuses. Ushuaia est une ville assez touristique avec surtout une grande avenue réservée aux touristes mais dès qu'on s'éloigne un peu il n'y a pratiquement que les locaux, la ville compte quand même 60 000 habitants. On repart demain pour le Chili à Puerto Natales près du parc national "torres del Paine" réputé pour être le plus beau d'Amérique du Sud. Départ en bus 5h30 pour une arrivée vers 21h00, record battu!

Tout va donc pour le mieux et on se sent très bien sur ce continent dont la culture pour l'instant ne nous laisse que de bonnes impressions.

PS: un peu de patience pour les photos, ça ne marche pas pour l'instant

Bariloche - Argentine


marlene

12-04-2008

Nous voilà après 2 semaines sans nouvelles.

Nous avons quitté Ushuaia lundi 31 mars un peu à regret, car même si cette ville "la plus au sud du monde" est un peu trop touristique, on y a passé un séjour très agréable chez une famille très chaleureuse.

Lundi on a pris un bus à 5h du matin pour arriver le soir au Chili vers 20h à Puerto Natales. C'est un peu long c'est vrai, mais on ne se lasse pas des paysages de Patagonie qui défilent sous nos yeux: moutons, vaches, guanacos (lamas), nandus (sorte de petites autruches), oiseaux de toutes sortes, renards... on a logé dans un backpacker simple mais chaleureux et on a consacré la journée du mardi 1er avril à préparer nos randos dans le parc Torres Del Paine (et Cyril lui-même s'est bien amusé avec son poisson d'avril, intéressée se reconnaîtra). Puerto Natales est une ville très paisible, son seul point d'intérêt est le fait qu'elle soit la porte d'entrée du parc national. Le Chili est un pays développé mais les petites villes comme celles-ci ont un parfum un peu rétro, avec les vieux supermarchés, les petites épiceries où on entre et où il faut attendre 1 à 2 minutes avant qu'une vieille grand-mère vienne vous servir; on retrouve aussi les voitures de notre enfance, les vieilles R12 et autres Peugeot, c'est



assez drôle...

on a passé 3 jours à découvrir le parc en randonnée, et je dois dire que les paysages sont à couper le souffle, réellement. On a beaucoup randonnée auparavant, mais c'est rare de pouvoir découvrir des cadres aussi exceptionnels à chaque marche. Les glaciers sont stupéfiants, les lacs, les torrents, les petits icebergs bleu ciel qui flottent sur les lacs gris... la rando dans la vallée française nous a plongé au cœur d'un immense cirque formé par le Paine Grande d'un côté (le sommet du parc), les Los Cuernos (les cornes, dont la couleur du sommet est différente de celle de la montagne elle-même) et les glaciers bleu ciel. Le seul petit "hic" lors de ces 3 randos c'est le temps qui est très changeant ici, avec parfois des bourrasques de vent si violentes qu'elles nous empêchent de tenir debout. Mais bon, on a eu de la chance, on est quand même passé entre les gouttes.

Depuis qu'on atterri sur le continent sud-américain, on va de merveilles en merveilles. L'étape suivante, et non des moindres, c'était le glacier Perito Moreno en Argentine qu'on a découvert un dimanche de pluie et de froid. Pouvoir approcher un glacier de si près, c'est magique. D'ailleurs c'est en découvrant une photo de ce glacier que Cyril a eu l'idée de faire ce tour du monde, donc c'était une étape importante et même les intempéries ne pouvaient gâcher ce moment.

Le lendemain, on a pris un bus pour El Chalten. Moi qui croyais qu'Ushuaia était le bout du monde, avec El Chalten l'impression d'aller au bout de nulle part fut beaucoup plus marquée qu'en allant sur la Terre de feu. 220 km de routes interminables (ou plutôt des pistes car ce n'est pas goudronné) entre El Calafate et El Chalten au beau milieu des paysages patagons, pour arriver dans ce petit village sans même une banque ou un distributeur (internet a quand même réussi à arriver jusque là).

Nous avons passé 4 jours dans une auberge très chaleureuse, propice aux rencontres entre voyageurs. El Chalten se tient au pied d'une magnifique chaîne de montagnes avec notamment les 2 pics Fitz Roy et Cerro Torre. Les 3 premiers jours le temps n'était vraiment pas de notre côté. On a randonnée dans le froid et la neige sans pouvoir apercevoir ces 2 stars locales. Heureusement on a été récompensé le 4^{ème} jour, où l'on s'est réveillé dans un paysage au beau milieu d'un paysage tout enneigé sous un ciel bleu. On a pu découvrir la majestuosité de ces montagnes qui s'élèvent droites, verticales vers le ciel, c'était très impressionnant et la neige rendait ces lieux encore plus magnifiques. Pour l'instant notre périple en Amérique du Sud nous enchante à chaque région que nous visitons et la culture latine nous plaît beaucoup.

Bon, côté vie quotidienne j'ai dit au contrôleur des finances (en l'occurrence Cyril) que j'en avais marre de dormir en dortoir, car entre ceux qui ronflent et ceux qui sentent mauvais, j'en ai marre. Lui un beau matin s'est réveillé avec une fille à moitié dénudée dans le lit en face du sien, alors il ne se plaint pas! Sinon en Argentine beaucoup de familles mettent à disposition des chambres pour les voyageurs dans leur propre maison et parfois on peut même cuisiner dans leur propre cuisine! C'est un peu gênant quand on n'est pas habitué, mais c'est sympa quand même.

Notre espagnol laisse encore à désirer mais on essaie de se débrouiller, ils ne parlent pas beaucoup anglais ici et dans un sens on préfère. Dans la famille d'Ushuaia la télévision montrait des manifestations à Buenos Aires et dans le pays en général, Cyril a demandé à notre hôte ce qui se passait et il est parti dans un long discours en espagnol sur la situation politique et sociale en Argentine, on n'a pas compris grand chose (sauf que ça va pas très bien!), mais au moins on se force à se plonger dans l'espagnol. Par contre pour les discussions sur le foot ils se sont bien compris...

À l'heure où j'écris ces lignes on est en transit dans le petit village de Perito Moreno (rien à voir avec le glacier), un peu perdu au milieu de nulle part, au cours d'un long voyage de 30h de bus jusqu'à Bariloche.

À l'heure où je tape ce récit nous sommes enfin arrivés à Bariloche après 2 nuits et un jour de bus qui n'ont pas été trop éprouvants, on a quand même dormi un peu. On a trouvé une petite auberge avec chambre double et salle de bains privée, ça change des dortoirs, et une cuisine commune où on peut se faire à manger. On reste 4 jours ici pour découvrir la région des lacs.

Buenos Aires - Argentine

cyril

19-04-2008

Suite à de multiples hésitations et changements de programme nous voilà donc de nouveau dans une énorme ville après avoir passé 4 jours à Bariloche.

On a eu beaucoup de chance dans la région des lacs car on est arrivé avec un temps assez mauvais, il pleuvait depuis une semaine, et on a eu dès le lendemain et pendant 4 jours un grand soleil. On a retrouvé les joies du vélo, sans cascade cette fois pour Marlene, avec le circuito chico, circuit très prisé pour ses superbes paysages au cœur de multiples lacs et montagnes. Les paysages superbes étaient néanmoins très différents du sud de la Patagonie. Le parcours, d'une quarantaine de kilomètres, n'était pas des plus faciles avec des descentes et des montées casse-pattes sans arrêt, Marlene a trouvé ça particulièrement dur pour ses cuisses!

Le lendemain on a été bien plus fainéant à cause des courbatures mais surtout à cause d'une creve que j'ai choppée dans le bus El Chalten- Bariloche (ils sont fous avec la clim dans le bus de nuit!). On a donc pris le téléphérique Cerro Otto pour la montagne qui surplombe Bariloche. On est monté dans des oeufs rouges qui ressemblaient forts à ceux de Samoens-Vercland et j'avais très envie d'avoir mes skis quand j'ai vu ça (je sais que j'ai pas le droit de me plaindre mais une année sans ski c'est dur!). On a donc un peu randonnée au sommet et pas mal discuté de la suite du programme pendant notre traditionnel casse-croûte pain-thon.

Marlene commence à saturer un peu de toutes ces randonnées et a envie d'un peu plus de "culturel" dans notre voyage et découvrir un peu plus le mode de vie des gens en ville. On a donc changé nos plans et on est parti mercredi pour Buenos



Aires (20h de bus) ou on va rester probablement jusqu'à mardi et ensuite on ira aux chutes d'Iguazu à la frontière brésilienne avant de repasser peut-être une semaine ou plus à Rosario. On va peut-être prendre des cours d'espagnol pour pouvoir tenir une conversation plus facilement.

On a quand même quitté Bariloche un peu à regret car il y avait vraiment une super ambiance dans l'auberge, tout le monde se parlait et c'était très sympa, la 1ère fois qu'on se sent aussi bien dans une auberge. On avait réservé par internet un hôtel à Buenos Aires pour ne pas galérer en arrivant. Après avoir pris le métro depuis la gare routière on a atterri dans notre "hostel one", très sympa bien que bruyant avec le périph à portée de mains. On est arrivé le matin et pour Marlene l'objectif number one de la journée était l'achat d'un jean! C'est vrai qu'avec nos habits de rando qu'on se trimballe depuis septembre on a un peu l'impression de faire miséreux quand on arrive dans les grandes villes un peu branchées.

On a rencontré un peu de monde dans l'auberge grâce notamment aux soirées qu'ils organisent dans une ambiance assez festive. Hier soir c'était "asado", soit le barbecue local, très différent du notre car la viande cuit sur de minuscules braises et pas sur le feu directement donc la cuisson prend deux heures! Vu qu'ils ont commencé à faire cuire à 22h on a mangé à minuit! Les argentins sont vraiment habitués à manger tard le soir et même lors des trajets en bus ils nous arrêtent pour manger après 23h. L'avantage (si on veut) c'est que l'apéro est d'autant plus long avec moult tournées pour une soirée bien arrosée... Marlene, elle, en avait marre car si ça va enfin un peu mieux pour ma creve maintenant c'est elle qui se la traîne. Normalement on remet ça ce soir avec la fête de départ d'un pensionnaire.

Sinon on a réservé deux places avec l'auberge pour un match cet après-midi avec l'équipe la plus populaire d'Argentine, Boca Juniors, qui est aussi l'équipe des débuts de Maradona. Il paraît que c'est vraiment fou l'ambiance dans le stade et j'ai hâte de voir ça. On y va avec un guide et un tour organisé, c'est un peu plus cher mais plus sûr, le quartier très populaire de la Boca ayant plutôt mauvaise réputation...

En tout cas c'est fou comme les argentins sont restés coincés à l'époque Maradona, on voit des t-shirts et autres souvenirs de la "mano de dios" partout et dès que tu parles foot avec eux ils partent sur Diego, il fait d'ailleurs encore aujourd'hui la une des journaux presque chaque jour.

On va aussi peut-être faire une incursion en Uruguay pendant un jour, dans la ville de Colonia, à une heure de bateau de Buenos Aires pour respirer un peu. En effet depuis deux jours on a beaucoup de mal à respirer dehors car il y a des feux à une centaine de km de la ville et le vent ramène la fumée depuis hier, ils ont même fermé une partie du métro hier et il y a eu pas mal d'enfants à l'hôpital.

C'est donc pas trop le "bon air" en ce moment mais ça va quand même, demain on va faire le marché de San Telmo, le quartier où on est installé. Désolé pour les photos mais à Buenos Aires on ne sort pas trop l'appareil pour l'instant, on va essayer d'en faire quand même quelques unes.

Rosario - Argentine

cyril

29-04-2008

Nous voici donc à Rosario depuis hier, à 320 km de Buenos Aires, après avoir fait un grand détour qui en valait la peine. Je reprend la où je m'étais arrêté c'est-à-dire au samedi 19. On est parti vers 16h avec un bus rempli de touristes dans le quartier de la Boca pour voir notre match de foot. On était "encadré" par 3-4 locaux qui nous ont escorté jusqu'à nos places en tribune populaire. Ça faisait un peu bizarre, comme des touristes qui ont amené dans la jungle pour un safari dangereux, le tout semble fortement exagéré. On a assisté à un très beau match (2-1 pour Boca) avec un jeu très technique mais aussi moins rapide qu'en Europe, c'était très agréable à regarder. L'autre spectacle était dans les tribunes avec des supporters fervents mais très différents de ceux qu'on voit dans les stades français. Peut-être qu'on n'a pas tout compris ce qu'ils disaient mais ils passent leur temps à chanter à l'unisson pour encourager leur équipe (même quand ils ont pris un but) et n'insultent pas l'arbitre ou l'adversaire comme en France, il y avait pas mal de pères avec leurs gamins et tout ce stade chantant ensemble pendant 90mn c'était très beau et impressionnant. Le soir à l'hostel il y avait une fête de prévue mais tout est resté assez calme... jusqu'à 2h du matin heure à laquelle la grosse fiesta a commencé pour se terminer vers 9h le matin!!! Ici c'est toujours comme ça, ça commence et ça finit très tard. On était donc très fatigué le lendemain et on a réussi à bouger un peu l'après-midi pour aller voir le marché aux antiquités de San Telmo où on a pu voir aussi quelques danseurs de tango. Après une dernière journée lundi à visiter la capitale on est parti mardi pour Puerto Iguazu, à l'extrême nord-est de l'Argentine et accessoirement à 20h de bus de Buenos Aires.

On a retrouvé les chaleurs qu'on avait abandonnées depuis un mois, avec un climat subtropical. On est allé voir en arrivant l'après-midi la confluence des 2 fleuves rio Iguazu et rio Paraná qui délimitent 3 frontières entre l'Argentine, le Brésil et le Paraguay. On est parti le lendemain pour l'attraction numéro 1 de la région à savoir les fameuses chutes d'Iguazu. On y est allé 2 jours de suite du côté argentin avec pas mal de sentiers à faire pour se retrouver au plus près des chutes. C'était vraiment très impressionnant, surtout la dernière chute qui est aussi la plus grosse, la Garganta del Diablo. On a vu pas mal de chutes d'eau depuis notre départ mais celle-ci est hors-concours, aucun mot, aucune photo ou vidéo ne peut rendre compte de la stupefaction qu'on a éprouvée quand d'un seul coup on s'est retrouvé en face de ce monstre qui engloutit des tonnes d'eau à la seconde sur 70m de haut dans un vacarme assourdissant. Ce site est vraiment magnifique d'autant plus que les multiples sentiers nous ont permis de rencontrer une faune abondante avec énormément de papillons vraiment très beaux, des singes qui ont beaucoup plu à Marlene et des coatis, sortes de rats laveurs, jamais timides pour venir quémander à manger.



On est allé ensuite un troisième jour de suite aux chutes mais cette fois avec une visite du côté brésilien. On a trouvé le site moins intéressant que du côté argentin car il ne comporte qu'un sentier de 1.5km mais il permet néanmoins d'avoir une vue plus panoramique de l'immensité des chutes, complémentaire avec la visite argentine. Ça nous a permis d'avoir un tampon de plus sur le passeport et de passer quelques heures vers la ville de Foz do Iguassu, un tout petit aperçu du Brésil et de ses nombreuses Coccinelles (les anciennes pas les nouvelles).

On est donc reparti après cette parenthèse "nature" pour la ville, à Rosario. On est installé depuis hier matin dans un hôtel sympa où on va peut-être prendre 2-3 cours d'espagnol (on doit rencontrer la prof tout à l'heure). Comme à Buenos Aires ils ont l'air de bien faire la fête le week-end, en témoignent les nombreuses bouteilles vides de Quilmes (la bière nationale) qui traînaient un peu partout lundi matin. On a déjà un peu visité la ville, plus petite et plus vivable que la capitale avec une très belle architecture et une longue promenade le long du fleuve Paraná. C'est la ville natale de Che Guevara mais surtout, ce qui fait le plus la fierté des habitants, la ville natale de la bandera, le drapeau argentin, dessiné par le général Belgrano et à qui ils ont dédié un énorme "monument national a la bandera". On va sûrement rester ici au moins une semaine si on prend des cours avant de reprendre notre route plus à l'ouest pour se rapprocher du nord du Chili et de la Bolivie.

San Juan - Argentine

marlene

07-05-2008

La dernière fois que nous vous avons laissés, on devait rencontrer une prof d'espagnol à l'hôtel de Rosario, malheureusement elle a mis 2 jours à arriver à cause de la fumée sur la route entre Buenos Aires et Rosario (les agriculteurs en colère brûlent les champs), si bien qu'on a abandonné l'idée. Au début, à Rosario, c'était un peu mal barré, 1er hôtel réserve miteux, cours d'espagnol qui tombent à l'eau, rien de spécial à faire dans cette ville pourtant très belle... jusqu'à ce que nous rencontrions Alejandro, un pensionnaire argentin de la même auberge que nous. On a passé 2 jours super avec lui, grâce à sa gentillesse et son goût de la rencontre avec les autres... Tout a commencé avec une leçon de "réalisation du mate". Le mate est LA boisson des Argentins par excellence, une infusion d'herbes (yerba mate) dans un petit récipient en bois ou en métal que l'on boit avec une sorte de paille métallique. Partout on voit les Argentins se ballader avec leur thermos d'"agua caliente" (eau chaude), sur les marches, dans les bus... Alejandro nous a donc fait partager ce rituel social important, et le soir nous a emmenés voir un spectacle culturel dans un des nombreux théâtres de Rosario où on a pu voir du flamenco, du tango, des sketches (plus durs à comprendre), et chanteurs... c'était vraiment super pour nous. En fait Alejandro étudie le théâtre depuis plus de 5 ans et après le spectacle nous a emmenés dans un bar très fréquenté par les artistes de la ville (Rosario compte beaucoup d'artistes argentins), et nous a présentés à ses amis réalisateurs et acteurs... Soirée inoubliable! Le lendemain on a fait le marché artisanal de la ville avec lui, l'artisanat argentin est remarquable. Dans l'auberge on a aussi fait la connaissance d'Arturo, monsieur d'un certain âge qui semble vivre dans les auberges pour ne pas être seul; même si c'était un peu dur de le comprendre au début on a pu bien discuter avec lui, il nous a bien conseillés sur les lieux à visiter dans le nord du pays. L'avantage avec les auberges en Argentine c'est qu'elles ne sont pas peuplées de touristes anglo-saxons, on y rencontre les gens du pays.

L'étape suivante fut la ville de Córdoba, au cœur même de l'Argentine, avec de très beaux bâtiments d'architecture coloniale. Le premier jour, nous avons profité d'un temps magnifique pour fuir l'ambiance et la pollution urbaine. On a pris un bus pour le parc national Quebrada del Condorito, où une ballade de 9 km nous a menés au sommet d'une gorge où l'on pouvait voir les condors qui apprennent à voler à leurs petits. C'était superbe, malheureusement notre appareil photo n'a pas un zoom assez puissant pour qu'on ait pu les photographier, heureusement que nous avons les jumelles. En tout c'était très agréable de prendre un bon bol d'air après tant de temps passé dans les villes.

Le dimanche nous avons découvert le marché artisanal de Córdoba, un des plus beaux du pays, effectivement, même Cyril n'était pas blasé, et c'était un régal pour les yeux de voir toutes ces peintures, ces bijoux, ces articles en cuir...

Lundi nous sommes partis visiter la petite ville de Alta Gracia, à une heure de Córdoba. Che Guevara y a vécu une partie de son enfance et de son adolescence et un musée a été créé dans l'une de ses anciennes maisons. Très intéressant d'en savoir un peu plus sur ce personnage mythique, et je pense qu'en Bolivie nous aurons encore l'occasion d'en apprendre davantage car c'est là-bas qu'il a été assassiné. On a pu voir la réplique parfaite de sa motocyclette qu'il a utilisée pour faire son voyage en Amérique du Sud (histoire du film "Carnet de Voyage").

Nous voici aujourd'hui à San Juan, où ce matin nous avons visité un lieu très particulier et apparemment très cher aux Argentins. Il s'agit d'un lieu de culte pour la "Difunta Correa" sainte très populaire. D'après la légende, dans les années 1840, Doña Doña Doña Correa est décédée à l'endroit même où a été créé ce sanctuaire, en plein milieu du désert et a été retrouvée avec son bébé dans les bras, toujours vivant, en train de têter son sein. Le sanctuaire est là pour commémorer ce miracle et plein de petites chapelles ont été bâties autour où les gens viennent régulièrement faire des offrandes, remercier la Difunta Correa pour avoir santé, amour et travail dans leur vie, ou pour avoir permis la guérison d'un proche... Ce lieu est absolument incroyable de part le nombre d'offrandes et de plaques qui y sont déposées... Les routiers semblent aussi très attachés à ce culte, partout dans le pays on peut apercevoir le long de la route des autels dédiés à la Difunta avec des bouteilles d'eau offertes pour étancher sa soif.



Notre periple en Argentine ne cesse donc de nous rejouir, et la nourriture ici est excellente également. La viande est je crois la plus tendre du monde (en temoignent les nombreux restaurants a parillas(melange de grillades) du pays ou on peut se regaler; les argentins adorent la dulce de leche (sorte de confiture de lait), et le dessert classique se compose de flan a la Dulce de Leche, delieux.

Les empanadas (sorte de petits chaussons sales fourres au fromage, jambon, oignon ou viande) sont succulentes elles aussi. On poursuit donc notre route vers le nord et plus on monte plus j'ai l'impression de me faire un peu plus remarquer, les blonds ici se font de plus en plus rares et les gens me regardent parfois bizarrement, un peu comme en Inde.

Salta - Argentine

cyril

18-05-2008

Nous sommes installes a Salta, plus grande ville du nord-ouest argentin avant une derniere escapade dans la campagne et les petits villages argentins.

Depuis San Juan nous avons visite pas mal de parcs nationaux et provinciaux, tous tres beaux et impressionnants. Nous avons tout d'abord rejoint le petit village de San Augustin, ou nous avons fait la connaissance de Ruben, un argentin qui connaissait tres bien le village et de Florencia, une autre argentine en vacances. Ruben nous a fait une visite du village "by night" apres le diner en nous expliquant l'histoire du village. C etait vraiment incroyable car il nous a fait rentrer chez les gens a plus de 23h pour nous montrer la fabrication des maisons en adobe, resistantes aux tremblements de terre. On est aussi rentre chez une dame de 87 ans, peroniste de toujours (parti de Juan et Evita Peron) qui nous a raconte un peu l'histoire de son pays et surtout l'histoire du "general", vraiment tres interessant et surtout surprenant de voir a quel point les gens sont accueillants meme apres 23h (on ne tenterait pas la meme chose en France!).

Apres cette belle soiree on est parti pour une journee d'excursion a la decouverte du parc Ischigualasto ou vallee de la lune, aux roches et fossiles de dinosaures mondialement connus car les plus anciens au monde (ere triassique inferieure pour les specialistes), puis celle du parc Talampaya, caracterise par un canyon de 4km de long pour 150m de haut que nous avons parcouru a velo survoles par les condors.

Nous sommes arrives le lendemain apres une nouvelle nuit de bus a Tucuman, une ville d'environ 800 000 habitants. On est arrive vers 8h le matin et apres avoir pose nos bagages nous sommes partis en quete d'un petit-dejeuner. Le probleme c'est qu'en Argentine le dimanche matin, rien ne bouge avant 10-11h meme dans les grandes villes, on n'avait l'impression d'errer dans une ville fantome, deux francais perdus en amerique du sud a la recherche de leur sacrosainte baguette, c'est pas toujours facile d'etre un globe-trotter! La ville de Tucuman en elle-meme est sinon assez agreable, tres vivante (a part le dimanche donc) et on a visite 4 superbes eglises ou cathedrales dans une zone centrale tres reduite. On a egalement teste notre niveau d'espagnol en allant au cine voir un film local, on n'est pas encore bilingue, c'est le moins qu'on puisse dire! Mais bon, le film etait assez sympa et on a un peu compris quand meme.

On n'est reste que deux jours en ville avant de reprendre la cle des champs pour le village d'altitude de Tafi del Valle, ou nous avons effectue de belles randonnees, guides par le chien de l'hostel et avec un retour en stop le premier jour a l'arriere d'un pick-up pour ne pas rentrer de nuit.

On est tres nomade en ce moment, restant tres rarement plus de deux jours a un meme endroit et apres deux jours a Tafi nous avons continue vers le nord jusqu'au village de Cafayate, connu pour ses vins (le climat est tres sec et ensoleille) et sa quebrada (canyon) de 50km avec des formations rocheuses surrealistes de par leurs multiples couleurs. On a egalement visite nos premieres ruines indiennes, a Quilmes, avant d'en voir beaucoup je pense en Bolivie et au Perou.

Nous sommes depuis hier a Salta avant de visiter une derniere "quebrada", a Humahuaca pres de la frontiere bolivienne et nous partons jeudi pour San Pedro de Atacama au Chili, ou nous resterons quelques jours avant de rejoindre la Bolivie. Ca nous a fait tout drôle d'acheter notre billet de bus pour le Chili pour jeudi, on quitte tres bientot l'Argentine ou nous avons passe presque deux mois. On gardera vraiment un souvenir tres fort de ce pays, spectaculaire par ses paysages tres differents et tres chaleureux et accueillant par ses habitants.

San Pedro de Atacama - Chili

marlene

25-05-2008

Mercredi dernier c etait notre derniere journee en Argentine. On a passee dans le petit village de Pumamarca - celebre pour sa montagne aux sept couleurs et c est vraiment comme sur les cartes postales!

On a loge dans un petit hotel tenu par Eugenia. Cyril l apres midi ne voulait pas rater un match important(finale de la ligue des champions oblige) et nous avons passe la majeure partie de l apres midi dans la petite salle a manger de l hotel ce qui nous a permis de discuter avec Eugenia tout en regardant le match (enfin surtout Cyril). Eugenia est une argentine tres sympathique qui nous a parle de sa vie en Argentine. On se rend souvent compte durant ce tour du monde qu on a beaucoup de chance d etre nes en France- nos conditions de vie sont parmi les meilleures du monde.

Le lendemain nous avons pris un bus pour le Chili. On a rencontre 2 francais qui faisaient un tour du monde comme nous - toujours sympa d echanger les impressions... Nous avons traverse la Cordilliere des Andes. Le paysage etait magnifique. On a traverse le Salinas grandes (immense lac sale) et nous sommes montes a presque 4800m d altitude ce qui a ete assez dur pour Cyril qui a la grippe depuis plusieurs jours. Le climat ici est assez rude - tres sec -il fait tres chaud la journee mais tres froid des que le soleil se couche. Et les chambres ne sont pas chauffees.



Nous sommes à San Pedro de Atacama depuis 4 jours. C'est un petit village très touristique un peu perdu au milieu du désert. Nous avons fait plusieurs excursions alentour qui nous ont permis de découvrir les merveilles naturelles (salar d'Atacama- Vallée de la Lune- vallée de la mort- geysers du Tatio- lacs à 4200m d'altitude...).

Le premier soir de notre arrivée dans ce village nous avons fait une sortie "astronomique" avec un astronome français-Alain Maury- qui sait expliquer le ciel avec passion aux touristes. C'était génial. On a pu voir Saturne et ses anneaux grâce aux puissants télescopes installés dans ce désert ainsi que Mars et la lune comme nous ne l'avions encore jamais vue. Il faisait très froid mais ça en valait vraiment la peine. Le ciel du Chili est un trésor pour les astronomes qui n'ont pas vu un seul nuage ici depuis le mois de mars!

Le lendemain nous sommes allés à Calama- seule grande ville du coin où nous avons l'intention de visiter une très grande mine de cuivre. Malheureusement elle était fermée au public depuis février. Le Che avait visité cette mine pendant un de ses voyages et nous étions curieux de la voir car elle a l'air très impressionnante.

Le lendemain nous sommes partis à 4h du matin en excursion pour découvrir les geysers du Tatio. La route était très cahotique et j'ai eu un peu de mal à me faire à l'altitude (+de 4000m) à cette heure si matinale- l'adaptation semble vraiment dépendre de beaucoup de choses selon que l'on est plus ou moins fatigué. Il faisait très froid à l'arrivée aussi mais le lever de soleil sur ces nombreux geysers restera inoubliable- ainsi que le petit déjeuner avec les œufs durs cuits avec l'eau bouillonnante des geysers!

L'après-midi nous avons visité d'autres parties du désert. Nous avons découvert de véritables montagnes formées uniquement par le sel et nous avons assisté à un magnifique coucher de soleil sur la vallée de la lune (cette vallée ressemble apparemment fortement au paysage lunaire et même la NASA y est déjà venue tester ses véhicules). Aujourd'hui dimanche nous avons fait une excursion d'une journée à 4200m d'altitude (là nous n'avons pas ressenti d'effets désagréables - comme quoi) Nous nous sommes balladés au beau milieu des volcans et des lacs sales et nous avons pu observer les flamands roses sur le salar d'Atacama- c'était grandiose!

Demain lundi nous partons pour une excursion de 3 jours en 4x4 jusqu'à Uyuni en Bolivie. Apparemment on est parti pour en prendre encore plein les yeux!

Potosi - Bolivie

cyril

30-05-2008

Nous avons quitté le Chili définitivement lundi pour découvrir la Bolivie pendant environ un mois. Nous sommes partis de San Pedro en minibus avec deux espagnols et deux néo-zélandais et sitôt passée la frontière on a embarqué dans un 4*4 Toyota avec un chauffeur bolivien, Alberto, soit sept dans le land-cruiser et pas si serrés que ça. On a tout de suite testé la qualité du 4*4 en passant par des pistes dignes du Paris-Dakar (qui doit d'ailleurs parcourir l'Amérique du Sud en 2009, allez comprendre!). On est passé par de superbes paysages pendant trois jours lors de ce "circuit du sud-ouest" en commençant par des lacs colorés (Laguna Blanca, verte) surplombés par le très beau volcan Licancabur à plus de 5900m. On a aussi profité de sources d'eau chaude avant de rejoindre un nouveau champ de geysers à 5000m (pas de problème de respiration avec l'altitude pour l'instant sauf à Potosi j'y reviendrai plus tard). Nous avons terminé cette première journée par un dernier lac, la Laguna Colorada, très rouge et très photogénique avec un volcan, des lamas et des flamands. On a dormi près de ce lac les six dans la même chambre glaciale au confort très sommaire (pas de douches, pas d'eau). La pièce n'était pas chauffée et à 6h du matin ma montre indiquait 3.3 degrés!!!

On a malgré tout survécu avec nos sacs de couchages et habillés comme en plein jour (avec le bonnet pour Marlene) et on est reparti le lendemain pour une longue journée de 4*4 ponctuée à nouveau par de superbes paysages, multiples lacs, flamands, volcan fumant et un premier lac sale, le salar de Chiguna. On a passé la nuit dans un hôtel de sel, c'est-à-dire entièrement construit avec des briques de sel, avec douches chaudes cette fois-ci mais toujours sans chauffage (7 degrés à 6h c'était quand même déjà beaucoup mieux).

On s'est levé tôt le lendemain pour admirer le lever de soleil sur le salar d'Uyuni. Cet immense lac sale est le plus grand du monde, 12 000 km carré de sel qui atteignent parfois les 6m d'épaisseur. C'était à la fois magique et réaliste de parcourir cette étendue immaculée avec des dalles hexagonales assez régulières. On a déjeuné à l'isla de los pescadores, située en plein milieu du salar avec un beau panorama derrière les cactus. On a ensuite filé jusqu'à Uyuni en passant par les mines de sel et un étonnant cimetière de trains.

Uyuni a donc été notre première (petite) ville en Bolivie et tout de suite on a remarqué une identité différente par rapport au Chili ou à l'Argentine. On croise beaucoup de "cholas", c'est-à-dire des boliviennes d'origine indienne avec l'habit traditionnel et les deux nattes nouées dans le dos. On se sent un peu plus dépayssé, très loin de l'Europe. On a trouvé une chambre à nouveau très froide et sans chauffage (les boliviens ne semblent pas s'embêter à savoir quel type de chauffage choisir, ils ne chauffent pas, c'est pas la peine entre 3000 et 5000m!) et on s'est réchauffé le soir avec un plat typique local (le "pique macho", boeuf mariné dans une sauce épicée avec oignons, saucisses et frites) et surtout un bon vin chaud.

On est reparti dès le lendemain pour la plus grande ville de Potosi avec plus de 6h de bus sur un chemin cahotique le long d'a-pics impressionnants, ça nous a rappelé le Népal. Potosi est célèbre pour son "cerro rico", littéralement le mont riche qui renfermait des tonnes d'argent quand les espagnols sont arrivés. L'expression "c'est le Pérou" vient de ces mines d'argent, la Bolivie et le Pérou ne formant qu'une seule province sous la domination espagnole. La ville garde une superbe architecture de cette gloire passée et pas moins de 80 églises pour 150 000 habitants. Aujourd'hui le filon d'argent est quasiment épuisé et



les mineurs retirent surtout du zinc et de l'étain.

Nous sommes allés "visiter" une des nombreuses galeries de la montagne ce matin en compagnie d'un guide. On s'est tout d'abord arrêté au marché pour acheter feuilles de coca, cigarettes, soda et bâton de dynamite pour les mineurs. On s'est ensuite habillé en mineur avec casque et lampe frontale. On avait presque le sourire à l'idée d'aller découvrir la mine. À la sortie le sourire nous avait quitté. La mine est un véritable enfer, avec des boyaux très étroits et bas de plafond, des températures qui peuvent être tantôt glaciales tantôt brûlantes et un air saturé en permanence de particules hautement toxiques. Dans ces conditions le labeur des mineurs est inhumain avec des charges hallucinantes et jusqu'à 15 heures de travail par jour! Si Germinal en France c'est du passé, ici on est en plein dedans!

La visite a été très éprouvante physiquement, on a rampe dans des boyaux, monte des a-pics avec une corde, on a eu du mal à respirer, etc... mais aussi très éprouvante psychologiquement, effarés de voir de telles conditions de travail au 21ème siècle. Je crois que quand on va rentrer on aura un peu plus de mal à se plaindre de notre travail. Un mineur moyen commence à la mine vers 15-20 ans et meurt entre 40 et 45 ans...

Voilà, une visite très dure donc mais très enrichissante, c'est bien de voir aussi d'autres choses que des plages paradisiaques remplies de touristes occidentaux, on n'est pas près de l'oublier!

On va rester quelques jours ici pour admirer cette belle ville avant de partir pour une autre superbe ville, Sucre, d'où on fera peut-être notre premier trek dans les andes.

Uyuni - Bolivie

cyril

06-06-2008

Eh oui, à regret mais sans état d'âmes nous partons déjà aujourd'hui pour rejoindre à nouveau le Chili!

Nous avons pourtant passé un bon séjour à Potosi et après la visite des mines nous avons visité le lendemain la "casa nacional de la moneda", un superbe musée qui retrace l'histoire de la fabrication de la monnaie à Potosi. Dimanche nous avons réservé un trek avec un guide aux lagunas de Kari-Kari, plusieurs lacs artificiels au-dessus de la ville construits au début de l'exploitation minière pour alimenter en énergie les fonderies. On est monté jusqu'à 4900m d'altitude parmi de nombreux lamas et en manquant cruellement de souffle. L'ascension a été très pénible et particulièrement la dernière partie, très abrupte. On a passé malgré cela une très bonne journée avec notre guide Jose qui avait même prévu des sandwichs au fromage (le carburant principal de Marlene).

On devait ensuite partir lundi pour la ville de Sucre dans le but d'effectuer un trek près du village perché de Potolo, réputé pour ses tissages exceptionnels. Malheureusement, on a dû remettre au lendemain le départ suite à de graves problèmes digestifs qui m'ont cloué au lit (pas de commentaires, c'est la première fois du voyage après 9 mois). Après l'administration des bons remèdes du docteur Dupoy-Lomont (Ludivine pour les intimes), on était fin prêt à partir mardi matin mais la dame qui nous servait le petit-déjeuner nous a averti de risques de blocages de routes partout dans le pays (apparemment c'est plus ou moins une "tradition" très fréquente dans ce pays). Après renseignement à l'agence, effectivement le pays était bloqué, au moins pour 24h.

On a retenté notre chance mercredi et c'était toujours bloqué pour Sucre, par contre ils nous ont dit que ça devait se débloquer le soir, avec un bus de nuit pour La Paz. On a donc fait nos sacs le soir, tant pis pour Sucre, et on est parti à la gare routière...ou on nous a rigolé au nez en disant que c'était toujours bloqué, jusqu'à jeudi matin. Le lendemain matin, au petit-déjeuner les infos étaient de pire en pire, toujours les blocages et cette fois pour une durée indéterminée!!! La même dame du petit-déjeuner ainsi que d'autres boliviens n'étaient pas du tout rassurants sur la situation.

Ça faisait sept jours qu'on était à Potosi et la patience a son extrême limite. On est retourné une nouvelle fois à l'agence qui nous a dit que la seule destination possible était Uyuni, avec un seul départ à 10h (il était 9h et les sacs pas faits). On n'a pas réfléchi longtemps et on a couru pour prendre le bus pour finalement arriver de nouveau à Uyuni vers 16h30 après un nouveau voyage cahotique coincé entre des mamies aux bagages conséquents et un couple avec bébé brailleux calme au sein, au soda et aux chips!!!

On va donc déjà quitter ce pays en partant tout à l'heure pour le Chili d'où on ira au Pérou. Tant pis pour les beaux projets, ascension du Huayna Potosi à 6088m, descente en vtt de la route la plus dangereuse du monde (Marlene ne s'en plaint pas), l'Amérique du sud est assez vaste pour s'occuper et s'émerveiller chaque jour sans se prendre la tête.

Le problème bolivien d'après ce qu'on a compris c'est que le pays est plus ou moins divisé en deux entre les indiens de l'altiplano et les autres des plaines de l'ouest, où se trouvent les richesses naturelles. Le président, Evo Morales, a été le premier président indien élu et autant il est adoré par les indiens (il y a des cartes postales de lui, j'imagine la même chose avec Nick Sarkozy!) autant les autres se sentent menacés (apparemment il y aurait aussi de fumantes influences de la c.i.a. américaine ben voyons!).

Pays très compliqué donc, trop pour nous et encore une fois on n'a pas tout compris je pense sauf que ça craint donc après avoir attendu un peu on remet les voiles!

Heureusement on pourra quand même voir le Machu Picchu et la partie péruvienne du lac Titicaca.

Puno - Pérou

marlene

16-06-2008

Quitter la Bolivie n'a pas été de tout repos. Au début on a même eu peur de ne pas pouvoir partir, on entendait parler de



probleme de gazole, on est parti avec presque 2h de retard. Long voyage en 4x4 sur des routes cahotiques, entrecoupe par une petite nuit dans une chambre glaciale sur des lits en beton. Ce fut tres agreable de retrouver San Pedro de Atacama, se reposer un peu, profiter de la chaleur du soleil et d une bonne pizza au camembert...avant de repartir le soir meme par un bus de nuit , direction Arica, tout au nord du Chili.

Arica est une petite ville, station balneaire au climat tres agreable et ou les gens sont particulierement accueillants. Redescendre au niveau de la mer nous a fait du bien et meme si on ne pouvait pas se baigner on a apprecie de ne plus etre frigorifie en permanence! On est reste 3 jours a Arica avant de gagner le Perou, tout proche. Le premier bus que l on devait prendre au Perou etait annule pour cause de barrages routiers. On a eu peur de se retrouver dans la meme galere qu en Bolivie, mais heureusement, apres une journee d attente , on a pu avoir un bus de nuit pour Puno, au bord du lac Titicaca. La route principale etant bloquee, le bus a du emprunter des pistes assez cahotiques et la nuit a ete rude! Surtout que les bus peruvians ne sont pas aussi confortables que les bus argentins ou chiliens. La recompense au petit matin etait a la hauteur: lever de soleil sur le lac, magnifique.

Pour mieux profiter de cette veritable mer a 3800m d altitude, nous sommes partis passer trois jours sur les iles. Le premier jour nous avons dormi sur l ile Amantani, tres paisible, sans voiture bien sur, ou les habitants vivent surtout de l agriculture et du tourisme. Nous avons loge dans une famille tres modeste mais tres accueillante; les gens la bas vivent un peu comme les francais il y a 100ans dans les campagnes: les toilettes sont au fond du jardin, il n ya pas d electricite dans la maison, l eau est a l exterieur...Le sol de la toute petite cuisine ouverte sur le dehors est en terre, on s assied par terre ou sur un banc autour des marmites qui mijotent sur le feu de bois. Ceci dit nous avons tres bien mange. La soupe est un element essentiel du repas au Perou, souvent a base de quinoa et de farine de maïs. Pour le petit dejeuner, Maxima, notre hote, nous a concote des crepes maison delicieuses. On a egalement pu assister a une soiree organisee par les habitants pour les touristes; Maxima nous a prete l habit traditionnel et on a danse sur la musique locale.

Le lendemain nous avons rejoint une autre ile, Taquile. La majorite des touristes repartent l apres midi meme de leur arrivee mais nous avons voulu passer une nuit sur cette ile tres paisible, qui offre en plus une vue epoustouflante sur le lac. On a trouve une chambre assez facilement, toujours tres rudimentaire, sans eau, avec les toilettes bien a distance. Nous avons pris deux repas dans la famille d Ernesto, notre hote, et la encore c etait tres interessant de partager un peu de la vie quotidienne des habitants. Encore une fois une cuisine tres simple, les membres de la famille assis par terre autour des marmites, la maman tentant de nourrir son bebe de 7 mois avec les pates de la soupe. Les femmes accouchent sur l ile, et il n y a absolument aucune infrastructure, c est vraiment la campagne tres isolee. La langue maternelle est le quechua mais la plupart parle egalement l espagnol, sauf les plus anciens. Il ne faut pas etre trop regardant sur l hygiene, ils ne pretent pas vraiment attention a la proprete comme nous. Mais on s y sentait bien, la maman etant tres attentive a notre bien etre. Les 2 jours passes sur cette ile ont ete assez eprouvants de par le manque de confort et le froid, mais on gardera un souvenir tres agreable de ce sejour sur le lac Titicaca.

Nous partons mercredi pour Cuzco, on nous allons faire un trek de 5 jours jusqu au Machu Picchu.

Cuzco - Pérou

marlene

22-06-2008

Mercredi dernier, nous avons quitte Puno et le lac Titicaca, apres avoir visite Sillustani, un site ou ont ete erigees des "tours funeraires" a l epoque precolombienne. Ces tours cylindriques contenaient des depouilles de familles entieres avec leurs biens et la nourriture necessaire pour leur voyage dans l autre monde.

On est parti en bus, mais on a bien eu peur de ne pas arriver a Cuzco: au bout d a peine 20 km, le bus s est arrete sur le cote de la route. La cause: plus de carburant! On ne comprenait pas comment il avait pu quitte Puno sans faire le plein, mais apparemment il y a des problemes de ravitaillement en ce moment. Il a fallu attendre qu un taxi apporte une jerricane de depannage. On a pu repartir et faire le plein dans une ville toute proche.

Le voyage s est bien passe, jusqu a Cuzco, ville principale de la vallee sacree, centre de l empire inca a l epoque de son apogee. Premiere constatation, le changement de temperature: descendre de 500m en altitude permet de se rechauffer un peu, les journees sont plus chaudes mais les nuits restent fraiches. Cuzco est une ville magnifique avec une tres belle architecture, l empire inca et les espagnols y ont laisse de tres belles traces.

Nous tombons bien en ce moment, c est la fete du soleil, "Inti Raymi", qui attire des peruvians de tout le pays et beaucoup de touristes. Sur la place principale de la ville, toute la journee, on peut voir une multitude de danses et de defiles, la fete bat son plein tout les jours pendant une semaine. Cette celebration existait du temps des Incas qui fetaient le soleil lors du solstice d hiver. On ne se lasse pas d errer dans les belles rues de la ville, en attendant lundi, depart de notre trek qui va nous mener au Machu Picchu (trek de Salkantay), le retour est prevu pour vendredi.

On restera alors de nouveau quatre jours a Cuzco avant une nouvelle experience, l Amazonie. Etant arrives beaucoup plus tot que prevu au Perou, nous avons decide de profiter de toutes les merveilles de ce pays et avons reserve un sejour de neuf jours dans la jungle amazonienne, ou on espere faire des rencontres en tous genres. En plus un peu de chaleur estivale ne nous fera pas de mal!

Cuzco - Pérou

cyril



28-06-2008

Nous sommes de retour a Cuzco apres 5 jours de trek jusqu au Machu Picchu.

Nous sommes partis de bonne heure lundi matin en minibus avec notre guide, nos deux cuisiniers, deux "arrieros" (muletiers) et deux autres touristes allemands tres sympas. On a roule pas mal jusqu au depart du trek a Sayllapata, a 3200m d altitude, ou nous avons commence notre marche.

Les Allemands etaient a peu pres de nos ages et assez en forme donc on a avance assez vite, plus vite que le programme initial. Des notre premier dejeuner on a ete surpris par la qualite des repas. Les deux cuisiniers nous ont concocte des plats succulents seulement avec un camping-gaz et on s est regale tout au long du trek avec aussi des 4 heures savoureux. Tout le personnel de cette agence etait d ailleurs tres professionnel, ce qui ne nous a pas empeche de bien se marrer tous les jours avec Yamil, notre guide super sympa.

On est reparti apres ce premier dejeuner jusqu a notre premier campement au pied du mont Salkantay(plus de 6000m) couvert par un joli glacier. On a donc campe a 4400m, en hiver, et malgre l excellent materiel fourni par l agence, la nuit a ete tres froide, toutes les tentes etaient recouvertes de glace!

D apres le guide, il a fait dans les -10 la nuit. On est donc parti assez vite le matin pour se rechauffer avec l ascension finale du col a 4600m, assez rapide car on partait de 4400 et nous sommes maintenant bien acclimates a l altitude. Apres quelques photos au sommet on a entame une tres longue descente jusqu a 2700m, dur dur pour les jambes!

On est passe d une vegetation de haute montagne a la jungle d altitude avec une flore tres verdoyante et pas mal d orchidees. Arrives au camp on a pu profiter de sources d eau chaude pour relaxer nos muscles et on a beaucoup mieux dormi le soir avec une temperature nettement plus chaude.

Le troisieme jour a ete assez court, toujours en legere descente jusqu'au village de La Playa ou nous sommes arrives pour le dejeuner. Les Allemands se sont mis activement a la recherche d une tele cablee pour le match Allemagne-Turquie mais la seule tele cablee du village ne marchait pas! Ils ont donc ete stressees jusqu au lendemain quant au resultat et la victoire de leurs compatriotes. On a pu trouve au campement une douche glacee regeneratrice mais on s est fait attaque par les moustiques malgre le repulsif et aujourd'hui encore on a du mal a les oublier tellement les piqures grattent!

Le lendemain de cette journee assez cool on a un peu devie de l itineraire pour entamer une ascension assez raide dans la foret qui nous a amene a une vue spectaculaire sur le Machu Picchu et ses montagnes, depuis un autre site inca juste en face. On est redescendu de ce site avec cette vue en permanence devant nous et ca a constitue une superbe approche du Machu Picchu. On a termine le trek a la station hydroelectrique en contrebas ou nous avons pris un train pour le village d Aguas Calientes, veritable camp de base du Machu Picchu.

On s est couche assez tot a l hotel a cause de la fatigue mais surtout du reveil matinal le lendemain a 4h45! On a pris un bus avec notre guide pour etre sur le site de la cite perdue des incas a l ouverture vers 6h30. Malgre notre reveil anticipe on a du faire la queue pour l un des nombreux bus a destination du site, le debit de touristes a la journee est impressionnant!

Une fois entre dans la cite on comprend pourquoi elle a ete elue parmi les 7 nouvelles merveilles du monde l an dernier. Un peu a l instar du Taj Mahal en Inde ou d Ayres Rock en Australie, on a beau avoir vu des photos des centaines de fois, quand on se retrouve en face de la cite construite au dessus du vide c est quand meme autre chose que les photos!

Notre guide nous a explique un peu les differents quartiers, temples et diverses fonctions des batiments avant de nous laisser sur le site pour l explorer a notre guise. On a pu ainsi graver le Wayna Picchu, montagne abrupte qui surplombe le site, un peu trop abrupte au gout de Marlene qui avait tres peur avant d entamer l ascension. En fait le chemin est assez sur, avec les pierres d origine des Incas qui eux c est sur n avaient pas le vertige. On a donc pu admirer assez tranquillement quand meme le site avant de repartir vers 13h30 et l arrivee des nombreux touristes venus de Cuzco.

On est rentre assez tard hier soir apres 1h30 de train et 2h de minibus pour retrouver notre hotel a Cuzco. On va rester a nouveau 5 jours ici avant une nouvelle jungle, l Amazonie.

Jungle du Parc Manu - Pérou

Marlene

12-07-2008

Avoir ete bloques en Bolivie nous a permis d avoir plus de temps au Perou et sans ca nous n'aurions jamais eu l'idee d aller en Amazonie. Pour beaucoup de francais, surtout ceux de la generation des "Mysterieuses cites d'or", comme nous, le Perou est synonyme de cites incas, montagnes et Machu Picchu. Mais l'Amazonie couvre une grande partie du pays et vaut vraiment le detour.

Nous sommes partis mercredi 2 le matin tres tot de Cuzco et nous avons eu une tres longue journee de bus pour aller dans la jungle. La route etait parfois tres tres cahotique. Peu a peu, le paysage montagneux a laisse place a une vegetation plus dense avec la foret de nuages, et encore plus bas la vraie jungle a 500m d'altitude. La temperature a vite depasse les 25-30 degres et l'air est devenu beaucoup plus humide.

Pendant cette dizaine de jours nous nous sommes deplaces en pirogue sur la riviere Rio Madre de Dios et sur le rio Manu, pour penetrer dans la reserve Manu, qui fait partie d'une des zones les plus protegees de la planete.

Nous avons loge dans des camps tres sommaires au beau milieu de la jungle et tous les jours nous partions en groupe avec notre guide, Ruby, dans la foret ou sur des lacs en catamaran. Les jumelles etaient indispensables pour pouvoir observer les oiseaux et les animaux, et notre appareil photo nous a quelque peu frustres, son zoom ne suffisait pas pour faire de belles



images (desolee pour les photos tres floues). Nous avons rencontre de nombreux groupes de singes qui vivent tres haut perches dans les arbres gigantesques de la jungle, nous avons pu entendre (et sentir!) d'impressionnants troupeaux de pecaris (sortes de sangliers) et nous avons observe une multitude d'oiseaux multicolores.

Sur la riviere on a fait de belles rencontres egalement: les capybaras (qui sont les plus gros rongeurs du monde, imaginez un rat de 50kg!), le tapir, le plus gros herbivore de Manu qu'il est assez rare de voir (c'etait la 3ieme fois que notre guide en voyait un en 8 ans), les caimans blancs et noirs (il faut parfois vraiment avoir l'oeil pour ne pas les confondre avec un gros bout de bois!), les tortues, qui s'alignent les unes sur les autres sur les troncs flottants, les loutres geantes du lac Colcha Salvador (espece en voie de disparition), et enfin le maitre des lieux, le jaguar, qui se deplace avec une classe majestueuse. On a eu d'ailleurs la chance de tomber sur une famille de jaguars (le pere, la mere et leur petit) qui traversait la riviere. On les a vus tranquillement sortir de l'eau et s'engouffrer dans la foret, moment inoubliable. Quelques minutes apres on en a meme vu un quatrieme sur une autre berge de la riviere.

Un jour notre guide nous a emmenes dans un village d'indiens ou les habitants nous ont accueillis tres chaleureusement avec leur musique (instrument fait de bois et de fibres vegetales) et ils nous ont meme fait une demonstration d'allumage de feu avec 2 bouts de bois (comme dans Ko-Lanta pour les amateurs!). Nous avons egalement passe une matinee a observer les aras multicolores venir picorer la boue du bord de la riviere (c est leur petit dejeuner quotidien apparemment, ca les aide a bien digerer), mais pour les voir il s'agissait d'etre tres patient et tres silencieux pour ne pas les effrayer.

Apres 9 jours inoubliables donc, nous sommes de retour a Cuzco que nous quittons ce soir meme pour Arequipa. Il nous reste encore un canyon et quelques momies a voir avant de rentrer!

Arequipa et alentours - Pérou

Cyril

20-07-2008

Nous sommes partis de Cuzco le samedi 12 et nous sommes donc arrives le lendemain matin a Arequipa, "la ville blanche", surnommee ainsi de par la couleur de ses batiments en pierre volcanique.

On a passe trois jours a decouvrir cette tres belle ville avant de partir pour notre dernier trek, au canyon del Colca, le plus profond du monde avec son voisin du canyon del Cotuhuasi. Apres avoir longtemps envisage de partir en groupe avec un guide on est parti tout seul comme des grands sur les conseils de plusieurs autres voyageurs. On a donc pris un bus mercredi a 8h pour Cabanaconde, a 5h d Arequipa. Arrives la-bas nous sommes partis directement apres notre casse-croute a "l'oasis", minuscule hameau situe 1000m plus bas au fond du canyon. On a pu profiter en arrivant d'une piscine rafraichissante et on a dormi dans des huttes en bois. On a aussi fait la connaissance d'une famille de Lyon, le couple et ses 2 enfants de 12 et 15 ans. Ils etaient partis 9 mois en Asie en etant jeunes et voyagent maintenant avec leurs enfants en routard assez regulierement. Ca nous a remonte le moral et demontre que si on voulait, on pouvait voyager comme ca avec des enfants (si un jour par hasard on avait des enfants).

On a donc passe une tres bonne nuit et on est parti tot le lendemain pour une longue, trop longue etape. 1400m de denivelee positive en tout avec la derniere montee de 1000m a 11h en plein soleil. Pour couronner le tout, Marlene n'avait pas voulu racheter d'eau avant de partir, comptant en trouver sur le chemin. En fait, ca doit etre le premier trek que l'on fait sans trouver d'eau le long du sentier. On a donc ete a court d'eau avant la moitie de l'ultime montee et Marlene a ete incapable d'avancer a 1 heure de l'arrivee. Je suis donc alle seul au village, assez fatigue moi aussi, et j'ai envoye quelqu'un avec 2 mules chercher Marlene et les sacs. On etait donc bien fatigue le soir a Cabanaconde et Marlene ressent encore maintenant les courbatures de sa deshydratation.

Le lendemain on est parti en bus pour revenir a Arequipa avec un arret de quelques heures au Cruz del Condor pour admirer de tres pres ces impressionnants oiseaux. C'etait vraiment magique de les voir voler juste au dessus de nos tetes avec leur imposante envergure. Apres ca le retour a ete assez long dans un bus surcharge et sans vraiment de siege.

De retour a Arequipa on est alle dans un musee admirer Juanita, une momie inca trouvee sur un volcan il y a quelques annees, jeune fille de 14 ans offerte en sacrifice pour apaiser le dieu volcan. On a pu admirer outre la momie elle-meme toutes sortes d'objets enterres avec elle et admirablement conserves. Aujourd'hui on a visite l'immense monasterio Santa Catalina, magnifique batiment en plein coeur de la ville.

Notre sejour a Arequipa s'acheve ce soir avec un depart pour Nazca, ville celebre pour ses geoglyphes et pour la culture du peuple nazca. On se rapproche donc encore un peu plus de Lima (et du retour).

Lima - Pérou

Marlene (et Cyril)

27-07-2008

Voila. C'est presque fini. Nous sommes arrives a Lima, ville du vol pour Madrid mardi soir.

Cette derniere semaine nous avons visite Nazca, ville celebre pour la culture nazca et pour ses geoglyphes mysterieux. Ces lignes restent un mystere archeologique, ce sont des centaines de figures geometriques tracees aux environs de la ville (entre -900av JC et 600 ap JC) mais personne ne sait vraiment quand, pourquoi et par qui. Le mieux pour les voir est de les survoler, ce que nous n'avons pas fait (5 francais sont morts ce printemps dernier en les survolant et il y a eu pas mal d'atterrissages forces, ca m'a un peu refroidie!); nous nous sommes donc contentes de monter au dessus d'un mirador d'ou on a pu voir des dessins de mains, d'un arbre et d'un lezard. Nous avons egalement visite le cimetiere de Chauchilla, celebre pour ses momies



tres bien conservees de la culture nazca (vers l an 1000). C est assez etrange de voir ces squelettes assis en position foetale au fond d un trou, avec leur tres long cheveux et le tissu autour du corps qui a servi a les momifier. Il pleut environ 3 heures par an a Nazca, ce qui explique l excellente conservations des momies, de la poterie et des geoglyphes.

Apres Nazca, nous avons decide de faire une halte a Pisco, port situe sur la route qui mene a Lima, histoire de profiter de l air marin avant de rentrer et de visiter ce que l on surnomme les "Galapagos du pauvre" (Islas Ballestas et peninsula de Paracas ou la faune et la flore sont exceptionnelles). Deception totale en arrivant a Pisco, la ville etait plutot antipathique et n avait rien d une station balneaire. En fait elle a ete touchee par un grave tremblement de Terre le 15/08/2007, de 7.9 sur l echelle de Richter et 60% de la ville ont ete rases. Tout est en travaux, les rues sont poussiereuses et le paysage offert par cette ville sinistree est bien triste. En plus, la dame de l hotel nous a conseillees de ne pas sortir avec argent et appareil photo, et de ne pas aller sur la plage "trop dangereuse". Tous ses avertissements n ont pas attenue l impression deja un peu negative qu on s etait faite de la ville. Le tremblement de terre a sans doute favorise la pauvreté et la delinquance qui va avec. Par contre, la journee passee en mer et sur la peninsula de Paracas n a pas ete decevante. On a pu voir des paysages magnifiques et approcher de pres phoques, loutres, pelicans, cormorans et innombrables autres oiseaux (producteurs du celebre guano, fertilisant naturel a base de fiente).

Vendredi nous sommes arrives a Lima, ville que de nombreux touristes nous ont decrite comme etant peu attrayante et ou il faut etre vigilant en matiere de securite. Nous logeons dans un quartier plutot agreable et assez riche, Miraflores, qui contraste beaucoup avec le reste du Perou.

Il est temps maintenant de refermer la derniere page de ce blog, et oui, deja. Pour moi cette annee est passee a la vitesse d un eclair, juste l impression que le temps s est arrete l espace de quelques instants et que nous allons retrouver la France telle que nous l avons laissee. L avantage quand on voyage, c est qu aucun jour ne ressemble a un autre et le temps passe alors tres tres vite.

Merci a tous ceux qui nous ont suivis de pres ou de loin durant cette annee. Le monde est exceptionnel et pas plus dangereux a Bangkok, Katmandou, Buenos Aires qu a Paris, la peur est le pire de nos ennemis!

On n oubliera pas de sitot les multiples rencontres aux quatre coins du monde, qui ont elargi notre vision des choses tres franco-francaise. Merci a eux tous (Alejandro, Arturo, Greg, Ruby, la petite dame du train thailandais, etc, etc, etc...)